




STATO ATTUALE LOC. "PISCU PIU"








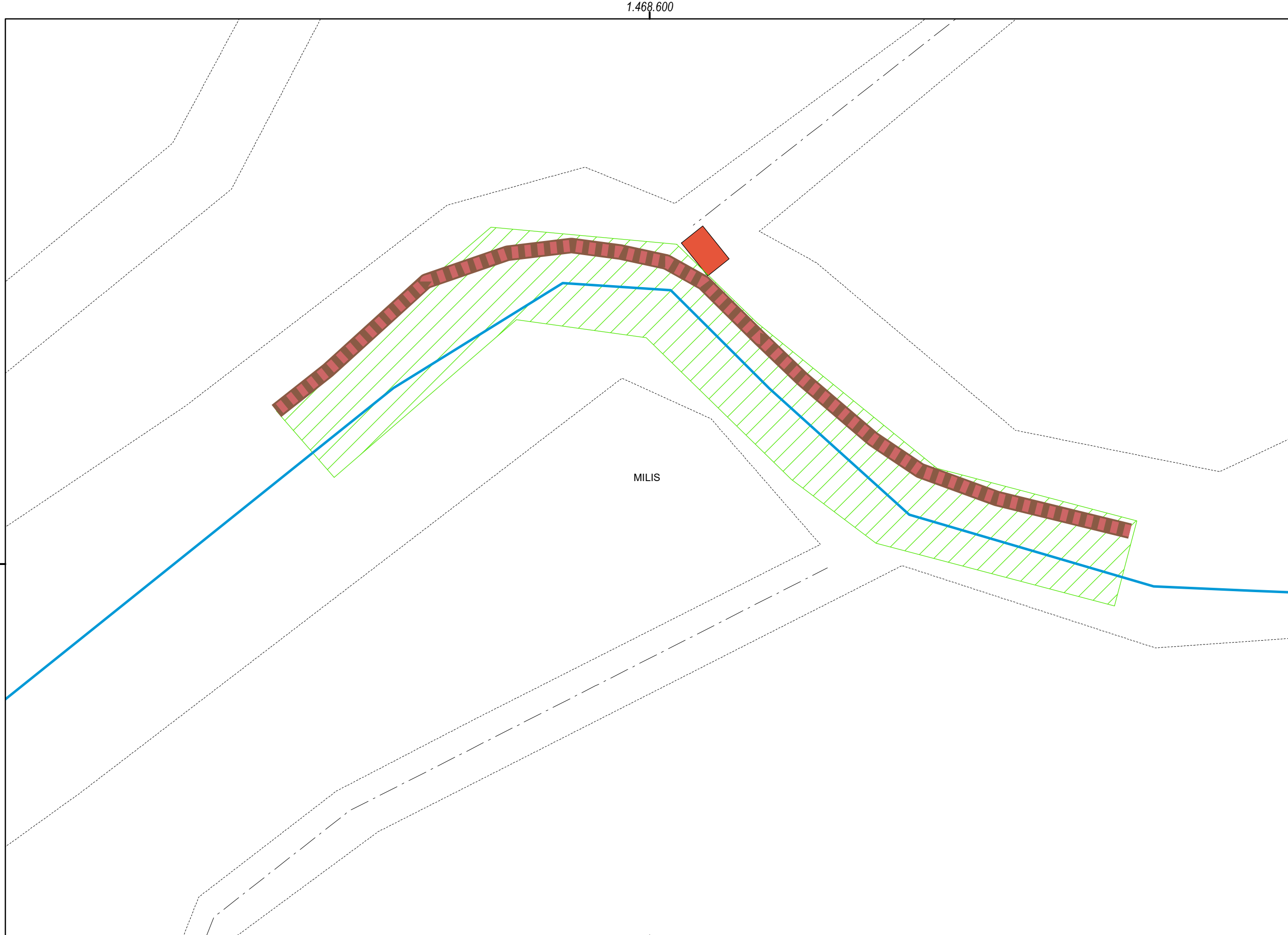
STATO ATTUALE INTERSEZIONE S.P. n. 15



STATO ATTUALE INTERSEZIONE S.P. n. 17

Legenda

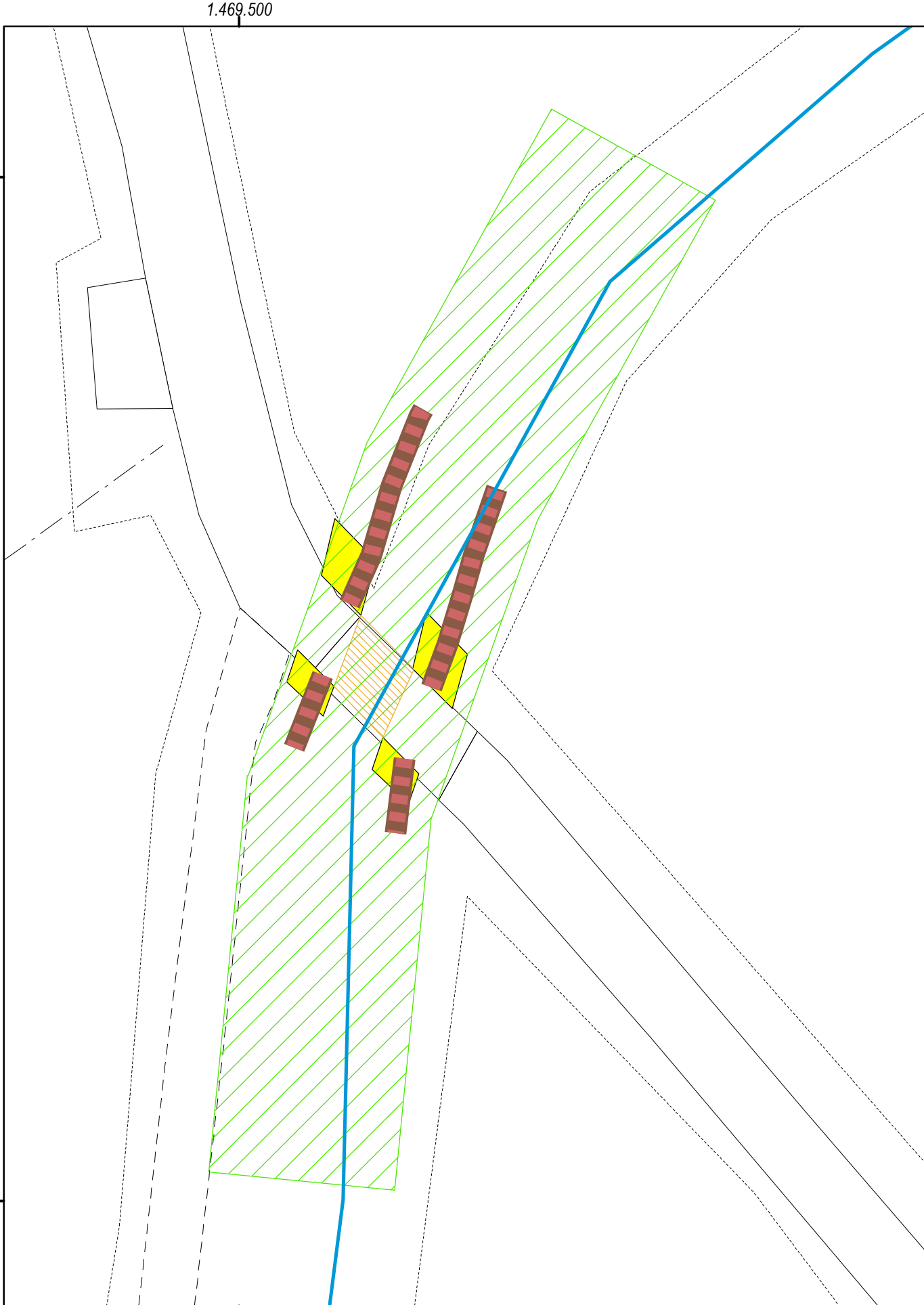
-  Rimozione vegetazione: pulizia, sfalcio e taglio controllato
-  Fabbricato da demolire
-  Paramento da demolire e ricostruire in gabbioni
-  Soglia di fondo da consolidare o rifare
-  Protezione spondale in gabbioni



PLANIMETRIA INTERVENTO ZONA PISCU PIU



PLANIMETRIA INTERVENTO INTERSEZIONE S.P. N. 15



PLANIMETRIA INTERVENTO INTERSEZIONE S.P. N. 17

REGIONE AUTONOMA DELLA SARDEGNA
CBO CONSORZIO DI BONIFICA DELL'ORISTANESE

SISTEMAZIONE RIO MULINO DE JOSSO - MILIS
CUP: 484H17000990002 - CAT: P1017

PROGETTO DEFINITIVO

Il Committente
CONSORZIO DI BONIFICA DELL'ORISTANESE

Il Responsabile del procedimento
Ing. Roberto SANNA

Elab.
2

Planimetrie degli interventi
- Stato attuale e stato di progetto -

scala 1:500

R.T.P. CUCCU-FRAU - v. del Muratori n. 5, 09170 - ORISTANO

il capogruppo
Ing. Simone CUCCU

data - 20/10/2018
revisione