



UFFICIO PER LE ESPROPRIAZIONI

Oggetto: REG. (UE) 1305/2013 Programma Nazionale di Sviluppo Rurale 2014-2020 - Misura 4 - Investimenti in immobilizzazioni materiali - Sottomisura 4.3 - Investimenti in infrastrutture per lo sviluppo l'ammmodernamento e l'adeguamento dell'agricoltura e della silvicoltura, compresi l'accesso ai terreni agricoli e forestali, la ricomposizione e il miglioramento fondiario, l'approvvigionamento e il risparmio di energia e risorse idriche - Tipologia di operazione 4.3.1 - Investimenti in infrastrutture irrigue.

"Riorganizzazione della rete di telecontrollo consortile, con interventi nel canale adduttore DX Tirso nel distretto di Sinis N.E. e Arborea Lotto Nord – I Lotto- Progetto esecutivo
- C.A.T. P0317 - CUP G66J20000880001

Avviso ai sensi dell'art. 11 e 16 D.P.R. 327/2001 e s.m.i. finalizzato all'esproprio e all'occupazione temporanea.

Alle Ditte
Vedi Elenco allegato

L'Ufficio in testata, **COMUNICA** l'avvio del procedimento di approvazione del progetto in oggetto indicata, ai sensi e per gli effetti dell'art. 11 e 16 del D.P.R. 327/2001 e "Testo unico delle disposizioni legislative e regolamentari in materia di espropriazione per pubblica utilità" e – per quanto d'occorrenza – ai sensi della legge 7 agosto 1990 n. 241 "Nuove norme in materia di procedimento amministrativo e di diritto di accesso ai documenti amministrativi" e successive modifiche ed integrazioni, finalizzato all'**esproprio** e all'**occupazione temporanea** per l'esecuzione dei lavori suindicati;

AVVISA

che entro il termine di 30 gg. dalla pubblicazione del presente avviso, i proprietari attuali o chiunque ne avesse interesse, possono prendere visione degli atti progettuali depositati relativi agli immobili siti in territorio dei comuni di **San Vero Milis, Riola Sardo, Arborea**, presso la sede del Consorzio di Bonifica dell'Oristanese, Via Cagliari n. 170 ORISTANO segreteria tecnica dal lunedì al venerdì dalle ore 9.00 alle 13.00 previo appuntamento telefonico al n° 0783/3150202 – e presentare – entro lo stesso termine – in forma scritta le proprie eventuali osservazioni allo stesso ufficio, ai sensi dell'art. 16, comma 10 del D.P.R. 327/2001 e s.m.i. A norma dell'art. 32 comma 2, del D.P.R. 327/2001 e s.m.i. non saranno prese in considerazione, per la determinazione dell'indennità di occupazione temporanea, le costruzioni, le piantagioni e le migliorie intraprese su fondi soggetti ad occupazione dopo la presente comunicazione di avvio del procedimento.

I soggetti sopra descritti, nell'ipotesi di cui, diversamente dalle risultanze dei registri catastali, non fossero (più) proprietari degli immobili a fianco degli stessi indicati, sono tenuti, ai sensi dell'art. 3, comma 3, del D.P.R. 327/2001, a darne comunicazione al Consorzio, entro il citato termine, indicando altresì, ove ne fossero a conoscenza, il nuovo proprietario, o comunque fornendo copia degli atti in loro possesso utili a ricostruire le vicende degli immobili.

La presente comunicazione, inviata a mezzo raccomandata A.R. o forma equipollente agli intestatari catastali, verrà pubblicata nell'Albo Pretorio online dei comuni sopracitati.

Allegati:

- elenco ditte e planimetria catastale

Il dirigente l'ufficio per l'espropriazioni
Dott. Ing. Roberto Sanna
F.to Sanna



Regione Autonoma della Sardegna
Assessorato dell'Agricoltura e Riforma Agropastorale

CONSORZIO DI BONIFICA DELL'ORISTANESE

Via Cagliari n°170 ORISTANO

PROGRAMMA DI SVILUPPO RURALE 2014 - 2020

**Riorganizzazione della rete di telecontrollo consortile,
con interventi nel canale adduttore DX Tirso,
nel distretto di Sinis Nord Est e Arborea lotto nord.
I° LOTTO**

PROGETTO ESECUTIVO

C.A.T. = P0317

CUP = G66J20000880001

Elaborato:

**Elenco Ditte e computo occupazioni
temporanee**

All.

C/15

n° prog.

Il progettista

Il Direttore del Servizio Tecnico

Dott. Ing. Roberto Sanna

V.il Resp. del procedimento

Dott. Ing. Giorgio Bravin

Scala

Data

REV. 2 - 09-11-2017

ELENCO AREE SOGGETTE A OCCUPAZIONE TEMPORANEA AVENTI ESCLUSIVA SUSCETTIVITA' DI UTILIZZO AGRICOLO

N° d'ord.	INTESTAZIONE CATASTALE	PROPRIETA' effettiva	Pozzetto n.	DATI CATASTALI						SUPERFICIE da espropriare mq.	SUPERFICIE da asservire mq.	SUPERFICIE da occupare temporaneamente mq.	CULTURA praticata	VALORI agricoli €/mq.	INDENNITA' di asservimento €	INDENNITA' d'occupazione d'urgenza €	INDENNITA' d'occupazione temporanea €	INDENNITA' totale €
				Fg.	Mapp.	Ha	a	ca	Qualità Catastale									
	COMUNE CENSUARIO DI SAN VERO M.																	
1	LEDDA Achille nato a ORISTANO il 24/10/1974 e più		51	53	5	0	35	55	Seminativo 4	0	0	100	Seminativo irr.	27,71	0,00	0,00	461,91	461,91
2	CARIA Domenichina nata a SAN VERO MILIS il 06/03/1933		52 e 53	53	147	0	74	30	Seminativo 4	0	0	200	Seminativo irr.	27,71	0,00	0,00	923,81	923,81
3	ORRU' Beniamino Costanzo Francesco nato a RIOLA SARDO il 22/05/1967 e più		71	48	92	3	7	25	Seminativo 4	0	0	100	Seminativo irr.	27,71	0,00	0,00	461,91	461,91
4	MELONI PINNA Giuseppino Fu Salvatore		73	49	191	2	16	50	Seminativo 4	0	0	100	Seminativo irr.	27,71	0,00	0,00	461,91	461,91
5	CHIGHINE Giacomina nata a THIESI il 19/06/1935 e più		72	47	18	0	71	95	Seminativo 4	0	0	70	Seminativo irr.	27,71	0,00	0,00	323,33	323,33
6	SIAS Giuseppina;FU GIOVANNI ANTONIO MAR MANNU		72	47	19	1	2	10	Seminativo 4	0	0	30	Seminativo irr.	27,71	0,00	0,00	138,57	138,57
7	LOTTA Pasqualina nata a SAN VERO MILIS il 24/03/1951 e più		74	37	3	1	80	65	Seminativo 4	0	0	100	Seminativo irr.	27,71	0,00	0,00	461,91	461,91
8	MADAU Giannantonio nato a ORISTANO il 15/06/1974		75	37	6	0	68	45	Seminativo 4	0	0	60	Seminativo irr.	27,71	0,00	0,00	277,14	277,14
9	PULIGA Giuseppa;FU SALVATORE e più		75	37	20	0	44	5	Seminativo 4	0	0	40	Seminativo irr.	27,71	0,00	0,00	184,76	184,76
10	STARA Giulia nata a SAN VERO MILIS il 28/10/1946		91	37	82	1	59	5	Seminativo 4	0	0	100	Seminativo irr.	27,71	0,00	0,00	461,91	461,91
11	SEDA Giuseppe;DI FRANCESCO		90	37	120	0	26	50	Seminativo 4	0	0	100	Seminativo irr.	27,71	0,00	0,00	461,91	461,91
12	DIANA LEDDA Giuseppe nato il 17/03/1893		93	37	77	1	15	95	Seminativo 4	0	0	100	Seminativo irr.	27,71	0,00	0,00	461,91	461,91

N° d'ord.	INTESTAZIONE CATASTALE	PROPRIETA' effettiva	Pozzetto	DATI CATASTALI						SUPERFICIE da espropriare	SUPERFICIE da asservire	SUPERFICIE da occupare temporaneamente	CULTURA praticata	VALORI agricoli	INDENNITA' di asservimento	INDENNITA' d'occupazione d'urgenza	INDENNITA' d'occupazione temporanea	INDENNITA' totale
				Fg.	Mapp.	Ha	a	ca	Qualità Catastale									
13	STARA Anna Maria nata a SAN VERO MILIS il 13/02/1919 e più		92	37	79	2	24	55	Seminativo 4	0	0	100	Seminativo irr.	27,71	0,00	0,00	461,91	461,91
14	MANCA Raimondo nato a SAN VERO MILIS il 24/11/1938		94	35	213	2	66	25	Seminativo 4	0	0	100	Seminativo irr.	27,71	0,00	0,00	461,91	461,91
15	PULIGA Michelina; ANTONIETTA nata a SAN VERO MILIS il 10/06/1923 e più		95	35	150	1	0	45	Seminativo 4	0	0	80	Seminativo irr.	27,71	0,00	0,00	369,52	369,52
16	SEDA Anna; ANTONIETTA nata a SAN VERO MILIS il 26/04/1955 e più		95	35	64	1	11	95	Seminativo 4	0	0	20	Seminativo irr.	27,71	0,00	0,00	92,38	92,38
17	LOCHE Angelica nata a RIOLA SARDO il 15/12/1936		76	38	277	2	15	59	Seminativo 4	0	0	100	Seminativo irr.	27,71	0,00	0,00	461,91	461,91
18	SOLINAS Salvatore nato a SAN VERO MILIS il 18/12/1910		77	38	264	0	60	75	Seminativo 4	0	0	100	Seminativo irr.	27,71	0,00	0,00	461,91	461,91
19	CARLONI Luigi Nicola nato a ORISTANO il 20/11/1983 e più		84	38	406	13	61	5	Seminativo 4	0	0	200	Seminativo irr.	27,71	0,00	0,00	923,81	923,81
20	PUTZOLU Antonio nato a ORISTANO il 13/06/1966 e più		82	38	106	0	32	80	Seminativo 4	0	0	100	Seminativo irr.	27,71	0,00	0,00	461,91	461,91
21	MULAS Franco nato a ORISTANO il 24/01/1985 e più		89	39	1	6	22	55	Seminativo 4	0	0	100	Seminativo irr.	27,71	0,00	0,00	461,91	461,91
22	COMUNE DI SAN VERO MILIS		86, 87 e 88	39	67	304	18	60	Seminativo 4	0	0	300	Seminativo irr.	27,71	0,00	0,00	1.385,72	1.385,72
23	CARIA Giuseppe nato a SAN VERO MILIS il 29/11/1892 e più		85	39	114	0	81	25	Seminativo 4	0	0	100	Seminativo irr.	27,71	0,00	0,00	461,91	461,91
24	LOTTA Maria Rosa nata a SAN VERO MILIS		78	49	44	0	19	70	Seminativo 4	0	0	100	Seminativo irr.	27,71	0,00	0,00	461,91	461,91
25	ZIREDDU Michelangelo nato a San Vero M. il 08/08/1927 e più		54	53	228	0	11	93	Seminativo 4	0	0	30	Seminativo irr.	27,71	0,00	0,00	138,57	138,57
			54	53	230	0	19	40	Seminativo 4	0	0	70	Seminativo irr.	27,71	0,00	0,00	323,33	323,33

N° d'ord.	INTESTAZIONE CATASTALE	PROPRIETA' effettiva	Pozzetto	DATI CATASTALI						SUPERFICIE da espropriare	SUPERFICIE da asservire	SUPERFICIE da occupare temporaneamente	CULTURA praticata	VALORI agricoli	INDENNITA' di asservimento	INDENNITA' d'occupazione d'urgenza	INDENNITA' d'occupazione temporanea	INDENNITA' totale
				Fg.	Mapp.	Ha	a	ca	Qualità Catastale									
	COMUNE CENSUARIO DI RIOLA SARDO																	
26	BRUNZU Gesuina Anastasia nata a Baratili San Pietro il 18/12/1938 e più		81	3	73	0	17	65	Seminativo 4	0	0	40	Seminativo irr.	27,71	0,00	0,00	184,76	184,76
			81	3	74	0	27	45	Seminativo 4	0	0	60	Seminativo irr.	27,71	0,00	0,00	277,14	277,14
27	COMUNE DI RIOLA SARDO		79	6	4	3	10	95	Pascolo 4	0	0	100	Seminativo irr.	27,71	0,00	0,00	461,91	461,91
			80	3	24	0	3	15	Pascolo 4	0	0	20	Seminativo irr.	27,71	0,00	0,00	92,38	92,38
28	DESSI' ORRO Rosa fu Giuseppe Antonio ved. Lotta e più		80	3	85	0	36	0	Seminativo 4	0	0	80	Seminativo irr.	27,71	0,00	0,00	369,52	369,52
29	DEMURO Eleonora nata a Gesico il 19/11/1892 e più		57	10	40	0	93	15	Pascolo 3	0	0	100	Seminativo irr.	27,71	0,00	0,00	461,91	461,91
30	ZONCU Francesco Maria nato a RIOLA SARDO il 08/12/1946 e più		59	10	53	0	83	80	Seminativo 4	0	0	100	Seminativo irr.	27,71	0,00	0,00	461,91	461,91
31	COMUNE DI RIOLA SARDO		55 e 56	10	168	17	25	35	Seminativo 4	0	0	200	Seminativo irr.	27,71	0,00	0,00	923,81	923,81
32	ZONCU Francesco Maria nato a Riola Sardo il 08/12/1946 e più		58	10	44	0	16	65	Seminativo 4	0	0	50	Seminativo irr.	27,71	0,00	0,00	230,95	230,95
			58	10	45	0	18	35	Seminativo 4	0	0	50	Seminativo irr.	27,71	0,00	0,00	230,95	230,95
33	CARIA Giovanni fu Giuseppe		60	10	56	0	32	55	Seminativo 4	0	0	100	Seminativo irr.	27,71	0,00	0,00	461,91	461,91
34	BELLU Efsio Salvatore BATTISTA nato a RIOLA SARDO il 14/01/1926 e più		61	16	1	0	30	10	Seminativo 4	0	0	100	Seminativo irr.	27,71	0,00	0,00	461,91	461,91
35	ORRU' Anna Rosa nata a RIOLA SARDO il 30/07/1917 e più		62	20	388	0	35	22	Seminativo 4	0	0	100	Seminativo irr.	27,71	0,00	0,00	461,91	461,91
36	ORRU' Anna Efsia fu Giuseppe Luigi e più		63	16	55	0	3	40	Seminativo 3	0	0	50	Seminativo irr.	27,71	0,00	0,00	230,95	230,95

N° d'ord.	INTESTAZIONE CATASTALE	PROPRIETA' effettiva	Pozzetto	DATI CATASTALI						SUPERFICIE da espropriare	SUPERFICIE da asservire	SUPERFICIE da occupare temporaneamente	COLTURA praticata	VALORI agricoli	INDENNITA' di asservimento	INDENNITA' d'occupazione d'urgenza	INDENNITA' d'occupazione temporanea	INDENNITA' totale
				Fg.	Mapp.	Ha	a	ca	Qualità Catastale									
37	FADDA LOCHE Annetta di Salvatore Angelo		63	16	56	0	18	73	Seminativo 3	0	0	50	Seminativo irr.	27,71	0,00	0,00	230,95	230,95
38	LOCHE Benedetto nato a RIOLA SARDO il 23/04/1930		65	17	152	1	90	23	Seminativo 2	0	0	100	Seminativo irr.	27,71	0,00	0,00	461,91	461,91
39	SIAS Cesario Antonio nato a Riola Sardo il 21/01/1916 e più		64 e 66	21	34	0	21	20	Seminativo 2	0	0	140	Seminativo irr.	27,71	0,00	0,00	646,67	646,67
40	MULAS Salvatore nato a Fonnì il 27/10/1934		64 e 66	21	54	1	4	50	Seminativo Irr.	0	0	60	Seminativo irr.	27,71	0,00	0,00	277,14	277,14
41	MULAS Salvatore nato a Fonnì il 27/10/1934		67	21	164	0	36	55	Seminativo 2	0	0	50	Seminativo irr.	27,71	0,00	0,00	230,95	230,95
42	CARBONI Mario nato a Paulilatino il 25/07/1932 e più		67	21	83	0	71	95	Pascolo 2	0	0	50	Seminativo irr.	27,71	0,00	0,00	230,95	230,95
43	CARBONI Mario nato a Paulilatino il 25/07/1932 e più		68 e 70	21	103	0	12	95	Seminativo irr.	0	0	120	Seminativo irr.	27,71	0,00	0,00	554,29	554,29
44	LOCHE Antonio fu Giovanni e più		68	21	104	1	0	30	Seminativo irr.	0	0	50	Seminativo irr.	27,71	0,00	0,00	230,95	230,95
45	ENNA Francesco nato a Oristano il 04/10/1968 e più		69	23	14	4	59	21	Seminativo 3	0	0	100	Seminativo irr.	27,71	0,00	0,00	461,91	461,91
46	CASTANGIA Berta Rosa nata a Oristano il 29/12/1929 e più		70	21	102	0	22	95	Seminativo irr.	0	0	30	Seminativo irr.	27,71	0,00	0,00	138,57	138,57

N° d'ord.	INTESTAZIONE CATASTALE	PROPRIETA' effettiva	Pozzetto	DATI CATASTALI						SUPERFICIE da espropriare	SUPERFICIE da asservire	SUPERFICIE da occupare temporaneamente	CULTURA praticata	VALORI agricoli	INDENNITA' di asservimento	INDENNITA' d'occupazione d'urgenza	INDENNITA' d'occupazione temporanea	INDENNITA' totale
				Fg.	Mapp.	Ha	a	ca	Qualità Catastale									
	COMUNE CENSUARIO DI ARBOREA																	
47	FORNASIER Sergio nato a Arborea il 14/10/1953		29 ovest	6	595	2	76	73	Seminativo irr.	0	0	20	Seminativo irr.	27,71	0,00	0,00	92,38	92,38
			29 ovest	6	596	0	4	46	Seminativo irr.	0	0	20	Seminativo irr.	27,71	0,00	0,00	92,38	92,38
			29 ovest	6	597	0	9	31	Seminativo irr.	0	0	60	Seminativo irr.	27,71	0,00	0,00	277,14	277,14
48	MOROZZO Franco nato a Arborea il 23/05/1941		27 ovest	6	72	1	98	83	Seminativo irr.	0	0	100	Seminativo irr.	27,71	0,00	0,00	461,91	461,91
49	SOCIETA' BONIFICHE SARDE		23 ovest	6	450	0	19	0	Seminativo irr.	0	0	20	Seminativo irr.	27,71	0,00	0,00	92,38	92,38
	MILAN Pietro nato a Arborea il 29/06/1958		23 ovest	6	555	0	56	40	Seminativo irr.	0	0	60	Seminativo irr.	27,71	0,00	0,00	277,14	277,14
	PANETTO Vittorio nato a Arborea il 02/01/1941		23 ovest	6	556	0	0	95	Seminativo irr.	0	0	20	Seminativo irr.	27,71	0,00	0,00	92,38	92,38
50	VISINTIN Giuseppe nato a Arborea il 14/07/1941		25 ovest	6	567	7	90	73	Seminativo irr.	0	0	100	Seminativo irr.	27,71	0,00	0,00	461,91	461,91
51	FAVALESSA Umberto nato a Arborea il 18/08/1949		21 ovest	13	88	0	28	43	Seminativo irr.	0	0	50	Seminativo irr.	27,71	0,00	0,00	230,95	230,95
			21 ovest	13	89	0	4	44	Seminativo irr.	0	0	40	Seminativo irr.	27,71	0,00	0,00	184,76	184,76
			21 ovest	13	90	0	3	78	Seminativo irr.	0	0	10	Seminativo irr.	27,71	0,00	0,00	46,19	46,19
52	PANETTO Paolo e Secondo Società Agricola		19 ovest	13	70	1	41	33	Seminativo irr.	0	0	25	Seminativo irr.	27,71	0,00	0,00	115,48	115,48
	PANETTO Giulio nato a Arborea il 24/05/1945		19 ovest	13	71	0	12	11	Seminativo irr.	0	0	35	Seminativo irr.	27,71	0,00	0,00	161,67	161,67
	PANETTO Paolo e Secondo Società Agricola		19 ovest	13	119	0	22	65	Seminativo irr.	0	0	40	Seminativo irr.	27,71	0,00	0,00	184,76	184,76
53	BERGAMIN Anna nata a Arborea il 15/04/1946		17 ovest	23	630	3	62	97	Seminativo irr.	0	0	35	Seminativo irr.	27,71	0,00	0,00	161,67	161,67
			17 ovest	23	631	0	11	37	Seminativo irr.	0	0	30	Seminativo irr.	27,71	0,00	0,00	138,57	138,57
			17 ovest	23	632	0	23	86	Seminativo irr.	0	0	35	Seminativo irr.	27,71	0,00	0,00	161,67	161,67

N° d'ord.	INTESTAZIONE CATASTALE	PROPRIETA' effettiva	Pozzetto	DATI CATASTALI						SUPERFICIE da espropriare	SUPERFICIE da asservire	SUPERFICIE da occupare temporaneamente	COLTURA praticata	VALORI agricoli	INDENNITA' di asservimento	INDENNITA' d'occupazione d'urgenza	INDENNITA' d'occupazione temporanea	INDENNITA' totale
				Fg.	Mapp.	Ha	a	ca	Qualità Catastale									
54	BERTOLO Luciano nato a Arborea il 20/04/1956 e più		15 ovest	23	531	0	67	30	Seminativo irr.	0	0	100	Seminativo irr.	27,71	0,00	0,00	461,91	461,91
55	FETTAMELLI Valentino nato a Oristano il 28/12/1974 e più		21 est	7	231	4	10	96	Seminativo irr.	0	0	100	Seminativo irr.	27,71	0,00	0,00	461,91	461,91
56	AZIENDA AGRICOLA DERIU di Deriu Maria Giuseppa e C.		22 est	7	201	0	4	77	Seminativo irr.	0	0	20	Seminativo irr.	27,71	0,00	0,00	92,38	92,38
			22 est	7	430	2	85	57	Seminativo irr.	0	0	80	Seminativo irr.	27,71	0,00	0,00	369,52	369,52
57	AZIENDA AGRICOLA DERIU di Deriu Maria Giuseppa e C.		23 est	7	209	0	19	36	Seminativo irr.	0	0	30	Seminativo irr.	27,71	0,00	0,00	138,57	138,57
	DERIU Antonio nato a Villanova Monteleone il 18/03/1933		23 est	7	210	0	13	20	Seminativo irr.	0	0	20	Seminativo irr.	27,71	0,00	0,00	92,38	92,38
	AZIENDA AGRICOLA DERIU di Deriu Maria Giuseppa e C.		23 est	7	355	2	69	97	Seminativo irr.	0	0	50	Seminativo irr.	27,71	0,00	0,00	230,95	230,95
Totale generale										5.600,00			25.866,68					



Regione Autonoma della Sardegna
Assessorato dell'Agricoltura e Riforma Agropastorale

CONSORZIO DI BONIFICA DELL'ORISTANESE

Via Cagliari n°170 ORISTANO

PROGRAMMA DI SVILUPPO RURALE 2014 - 2020

**Riorganizzazione della rete di telecontrollo consortile,
con interventi nel canale adduttore DX Tirso,
nel distretto di Sinis Nord Est e Arborea lotto nord.
I° LOTTO**

PROGETTO ESECUTIVO

C.A.T. = P0317

CUP = G66J20000880001

Elaborato:

**Planimetrie catastali occupazioni
temporanee**

All.

C/16

n° prog.

Il progettista

Il Direttore del Servizio Tecnico

Dott. Ing. Roberto Sanna

V.il Resp. del procedimento

Dott. Ing. Giorgio Bravin

Scala

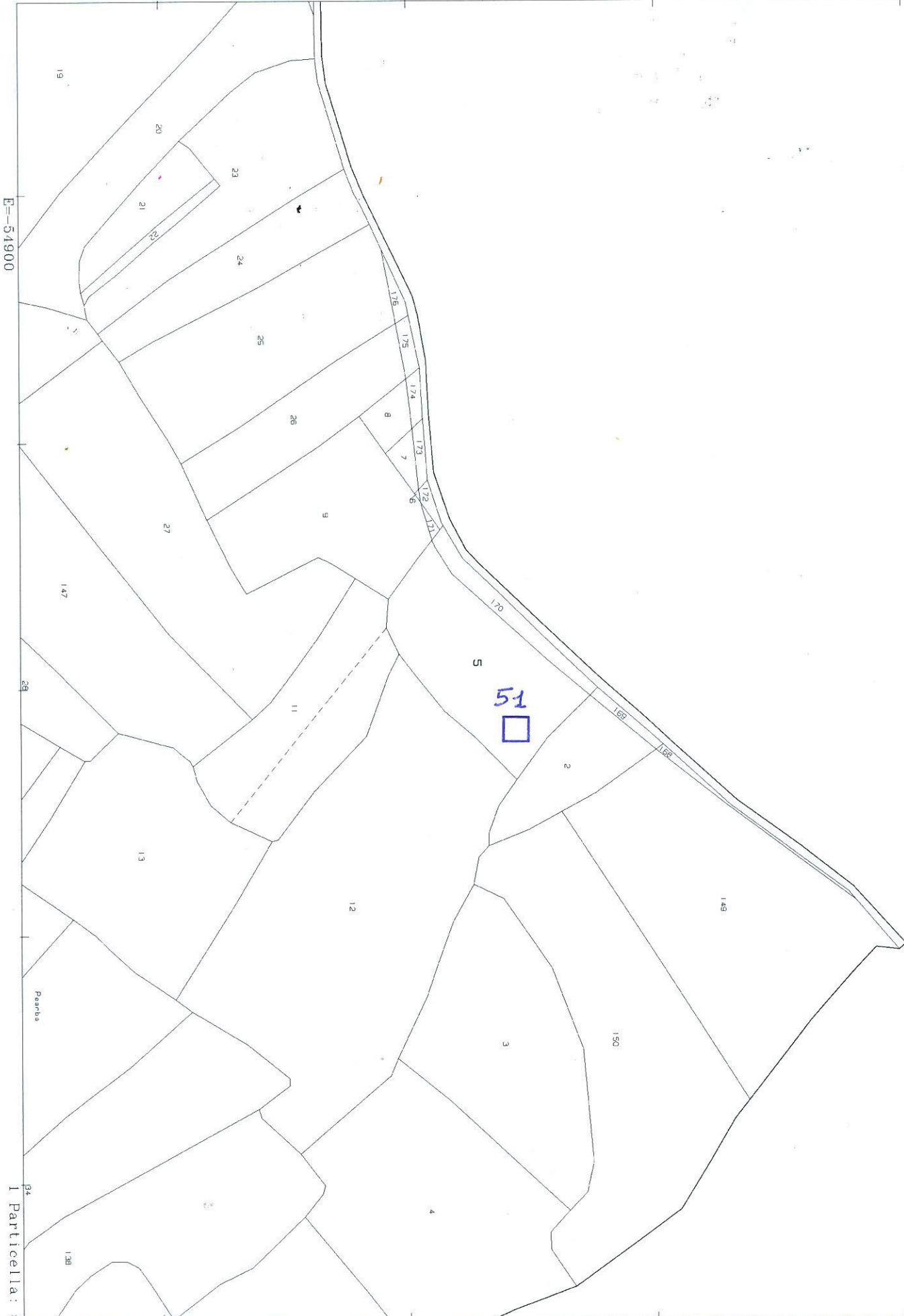
Data

REV. 1 - 27-07-2017

Nº D'ORDINE 1

N=1800

Direzione Provinciale di Oristano Ufficio Provinciale - Territorio - Direttore MARCELLO MAXIA Vis. tel. esente per fini istituzionali



E=54900

I Particella: 5

Comune: SAN VERO MILIS
Foglio: 53

Scala originale: 1:2000
Dimensione cornice: 534.000 x 378.000 metri

17-Mag-2017 10:6:27
Prot. n. T60535/2017

N° D'ORDINE 3

N=2000

Direzione Provinciale di Oristano Ufficio Provinciale - Territorio - Direttore MARCELLO MAXIA Vis. tel. esente per fini istituzionali



E=-54900

1 Particella: 92

Comune: SAN VERO MILIS
Foglio: 48

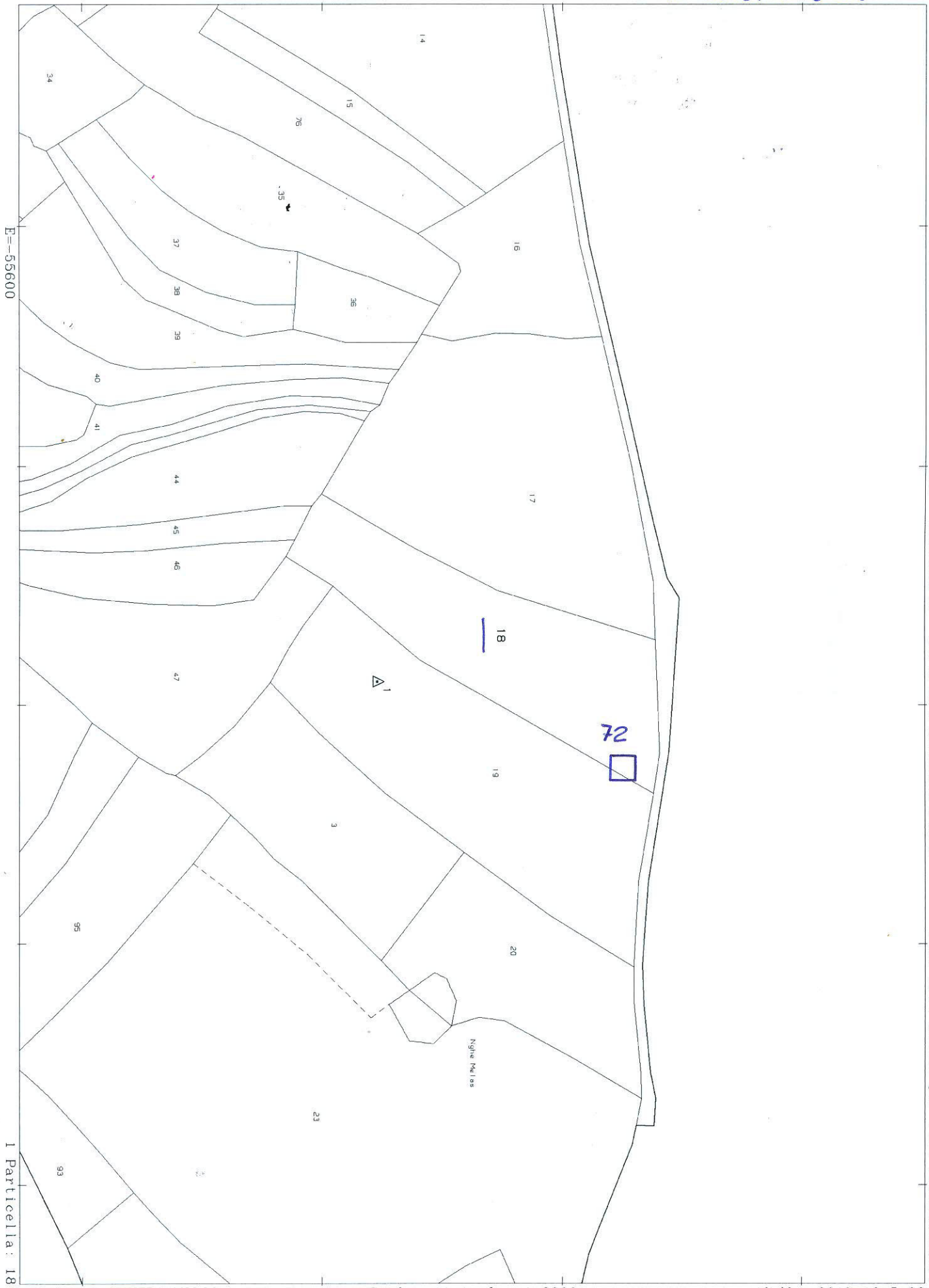
Scala originale: 1:2000
Dimensione cornice: 534.000 x 378.000 metri

17-Mag-2017 11:42:47
Prot. n. T129596/2017

N=2400

N° D'ORDINE 5 E 6

Direzione Provinciale di Oristano Ufficio Provinciale - Territorio - Direttore MARCELLO MAXIA Vis. tel. esente per fini istituzionali



I Particella: 18

Comune: SAN VERO MILIS
Foglio: 47

Scala originale: 1:2000
Dimensione cornice: 534.000 x 378.000 metri

17-Mag-2017 12:5:28
Prot. n. T148165/2017

NO D'ORDINE 7

N=2600

E=-55500

Direzione Provinciale di Oristano Ufficio Provinciale - Territorio - Direttore MARCELLO MAXIA

Vis. tel. esente per fini istituzionali



1 Particella: 3

Comune: SAN VERO MILIS
Foglio: 37

Scala originale: 1:2000
Dimensione cornice: 534.000 x 378.000 metri

17-Mag-2017 12:16:22
Prot. n. T157121/2017

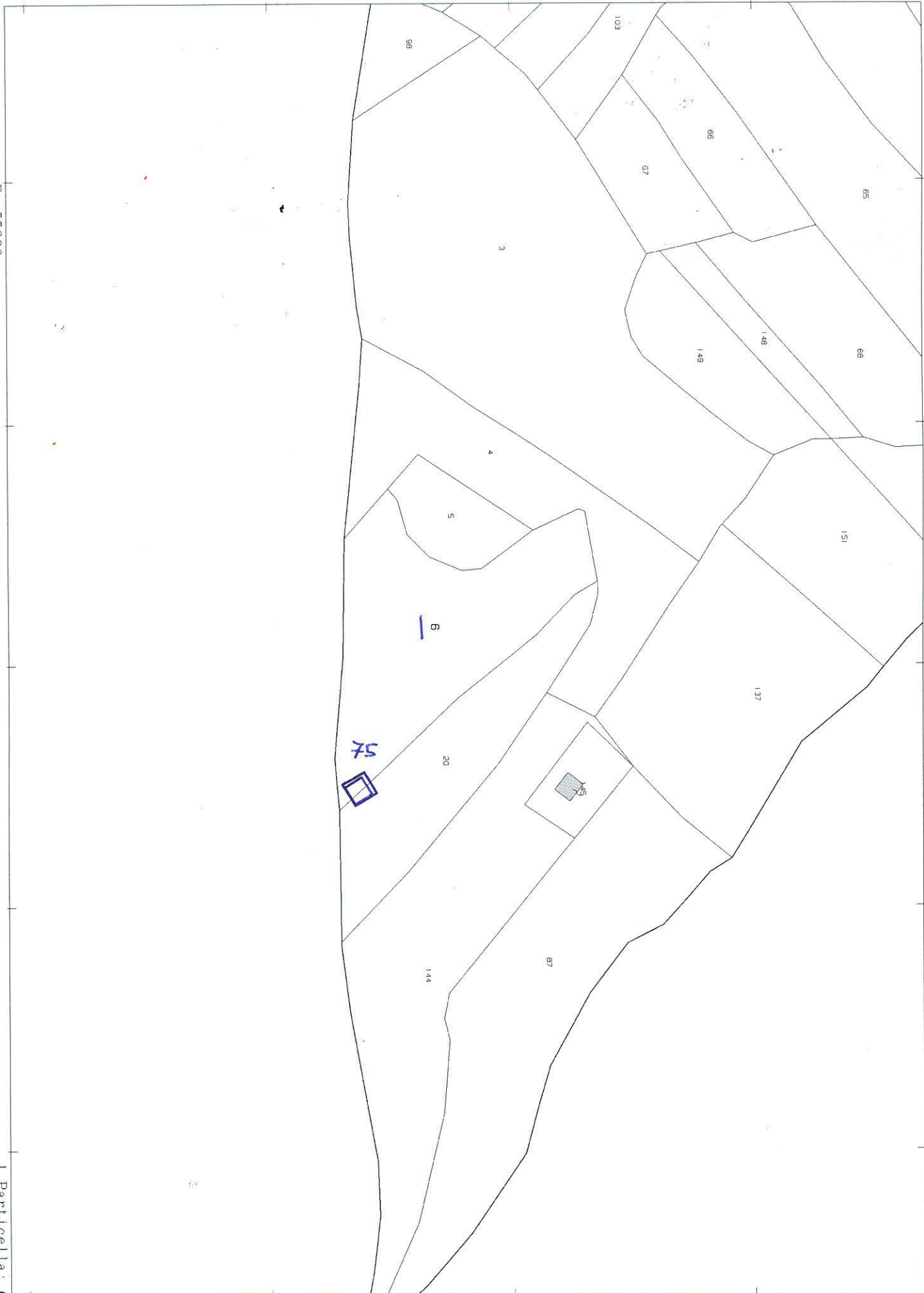
N° D'ORDINE 8 E 9

N=2500

Direzione Provinciale di Oristano Ufficio Provinciale - Territorio - Direttore MARCELLO MAXIA Vis. tel. esente per fini istituzionali

E=55300

1 Particella: 6



N° D'ORDINE 10

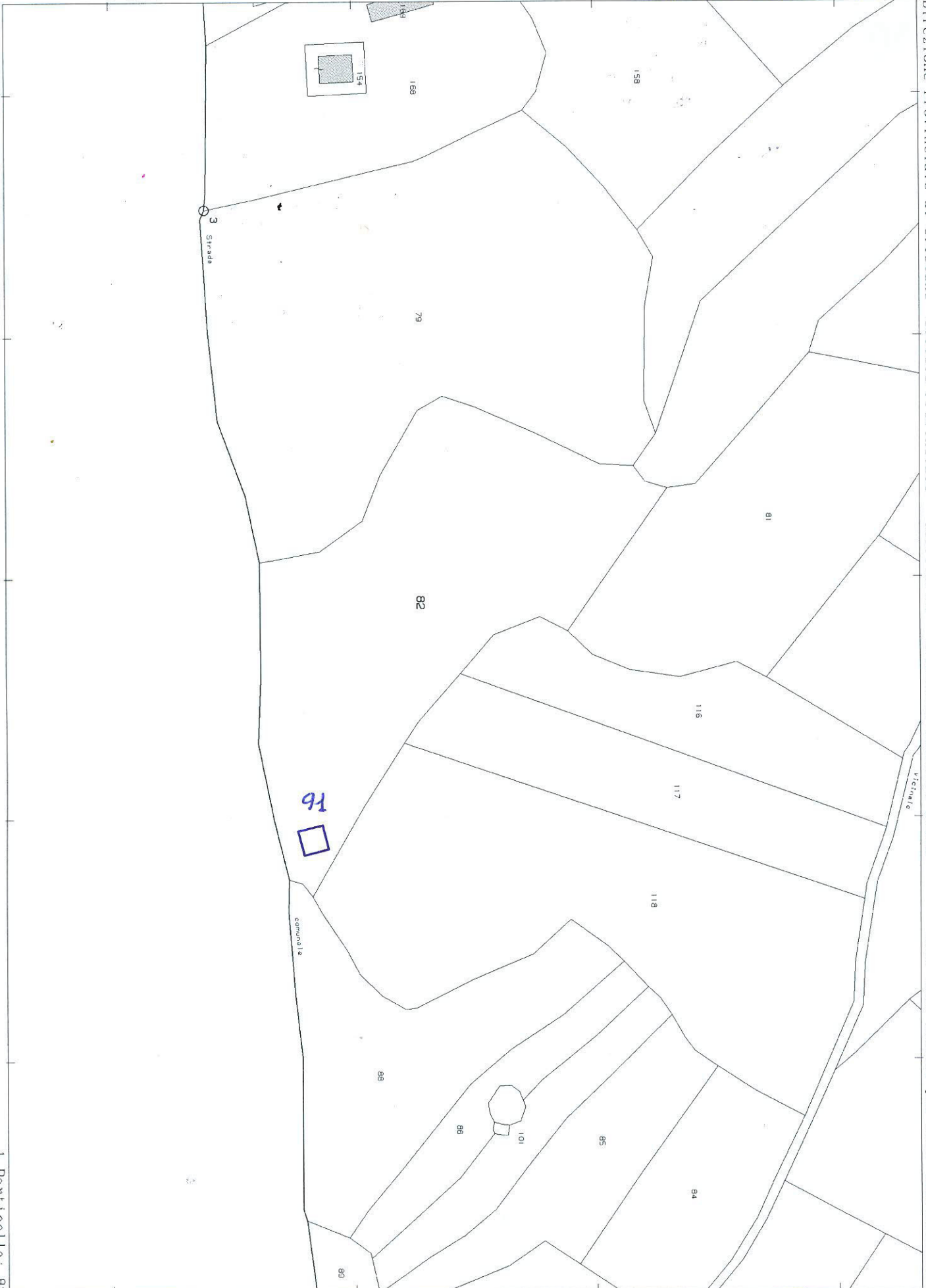
N=2500

Direzione Provinciale di Oristano Ufficio Provinciale - Territorio - Direttore MARCELLO MAXIA

Vis. tel. esente per fini istituzionali

E=56300

1 Particella: 82



Comune: SAN VERO MILIS
Foglio: 37

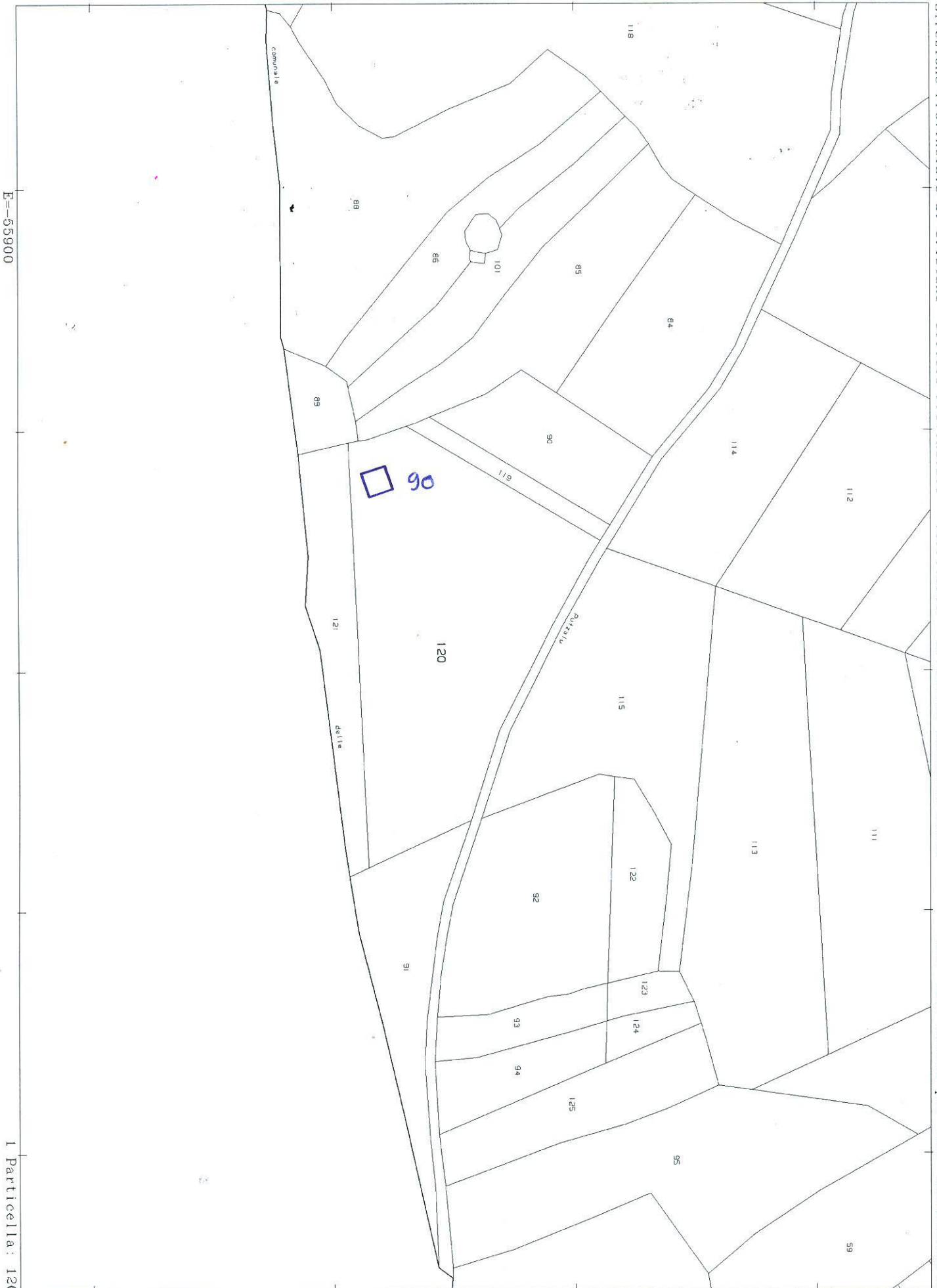
Scala originale: 1:2000
Dimensione cornice: 534.000 x 378.000 metri

17-Mag-2017 13:14:29
Prot. n. T195631/2017

N=2500

Nº D'ORDINE 11

Direzione Provinciale di Oristano Ufficio Provinciale - Territorio - Direttore MARCELLO MAXIA Vis. tel. esente per fini istituzionali



E=-55900

1 Particella: 120

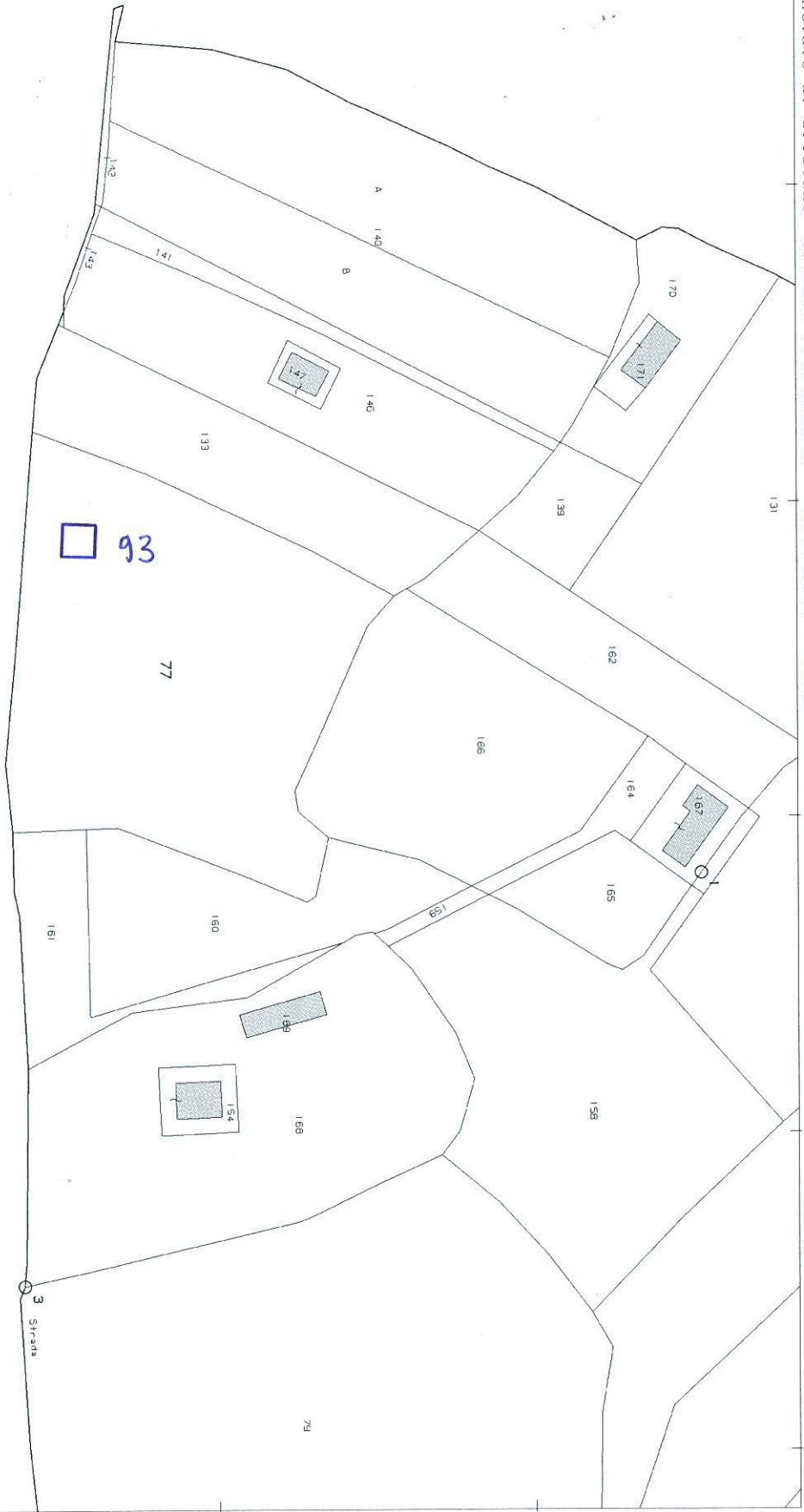
Comune: SAN VERO MILIS
Foglio: 37

Scala originale: 1:2000
Dimensione cornice: 534.000 x 378.000 metri

17-Mag-2017 13:19:55
Prot. n. T197405/2017

E=-56700

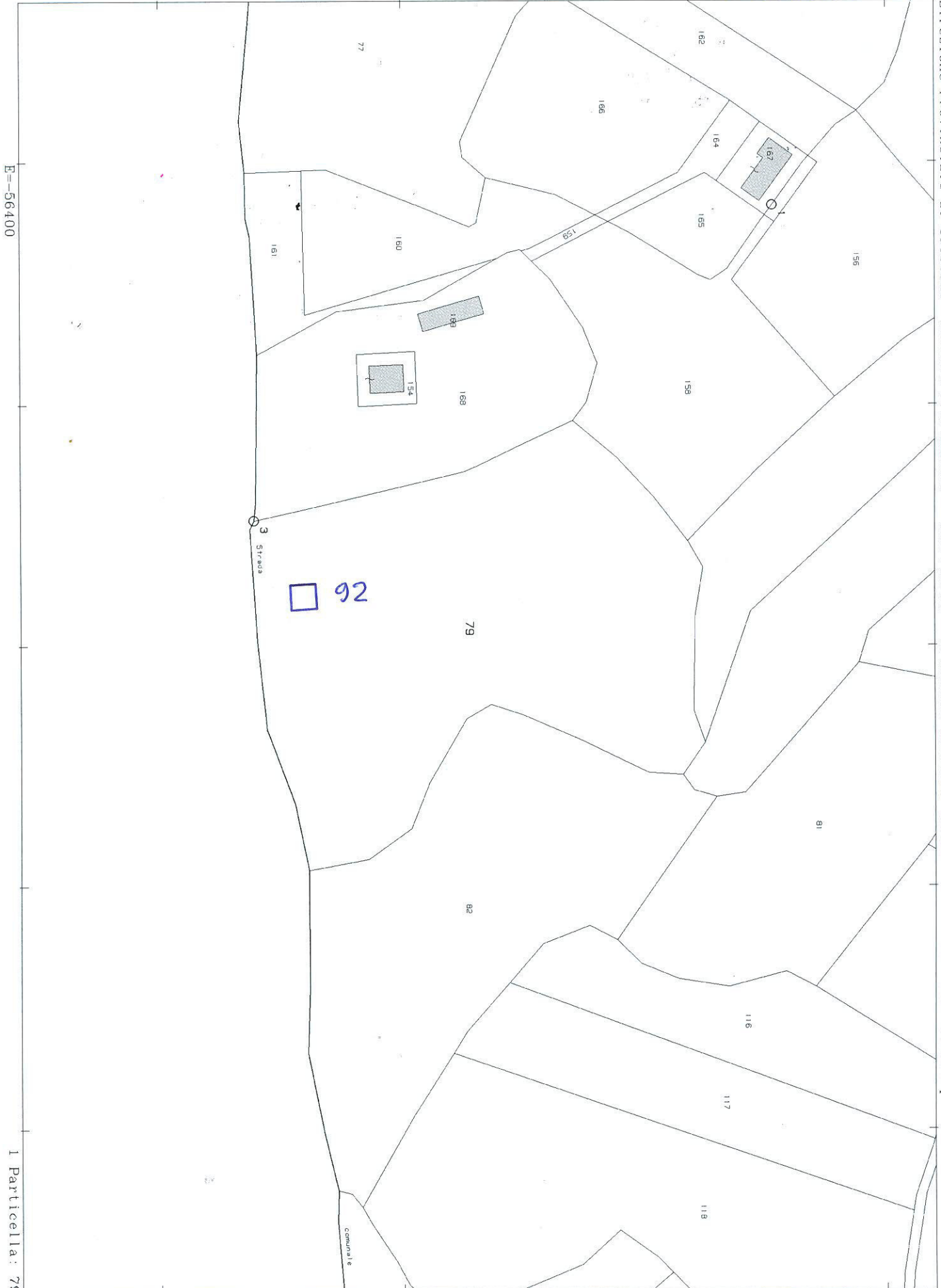
I Particella: 77



Nº D'ORDINE 13

N=2500

Direzione Provinciale di Oristano Ufficio Provinciale - Territorio - Direttore MARCELLO MAXIA Vis. tel. esente per fini istituzionali



E=56400

1 Particella: 79

Comune: SAN VERO MILIS
Foglio: 37

Scala originale: 1:2000
Dimensione cornice: 534.000 x 378.000 metri

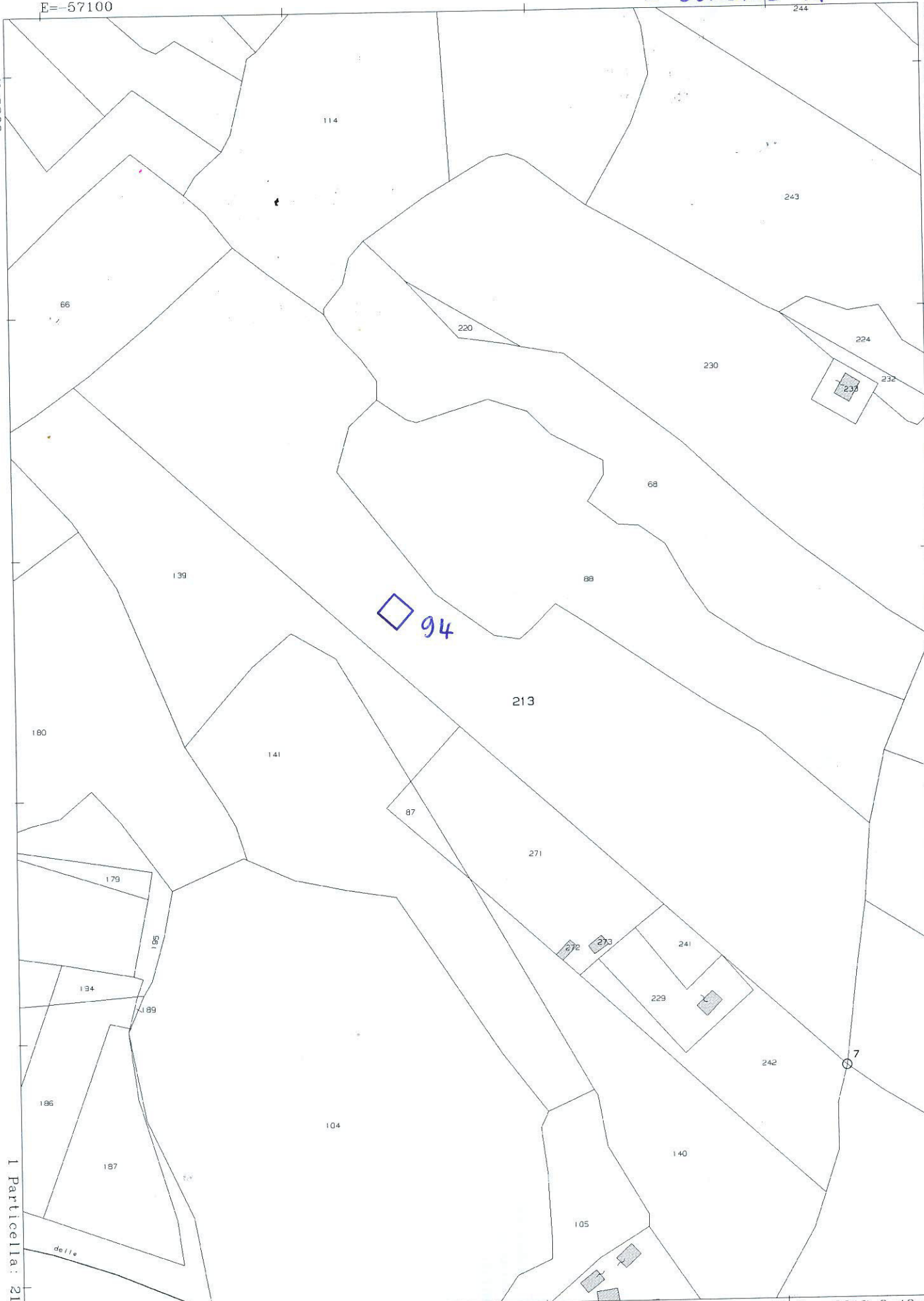
19-Mag-2017 8:28:55
Prot. n. T8724/2017

N° D'ORDINE 14

E=-57100

N=3200

Direzione Provinciale di Oristano Ufficio Provinciale - Territorio - Direttore MARCELLO MAXIA Vis. tel. esente per fini istituzionali



94

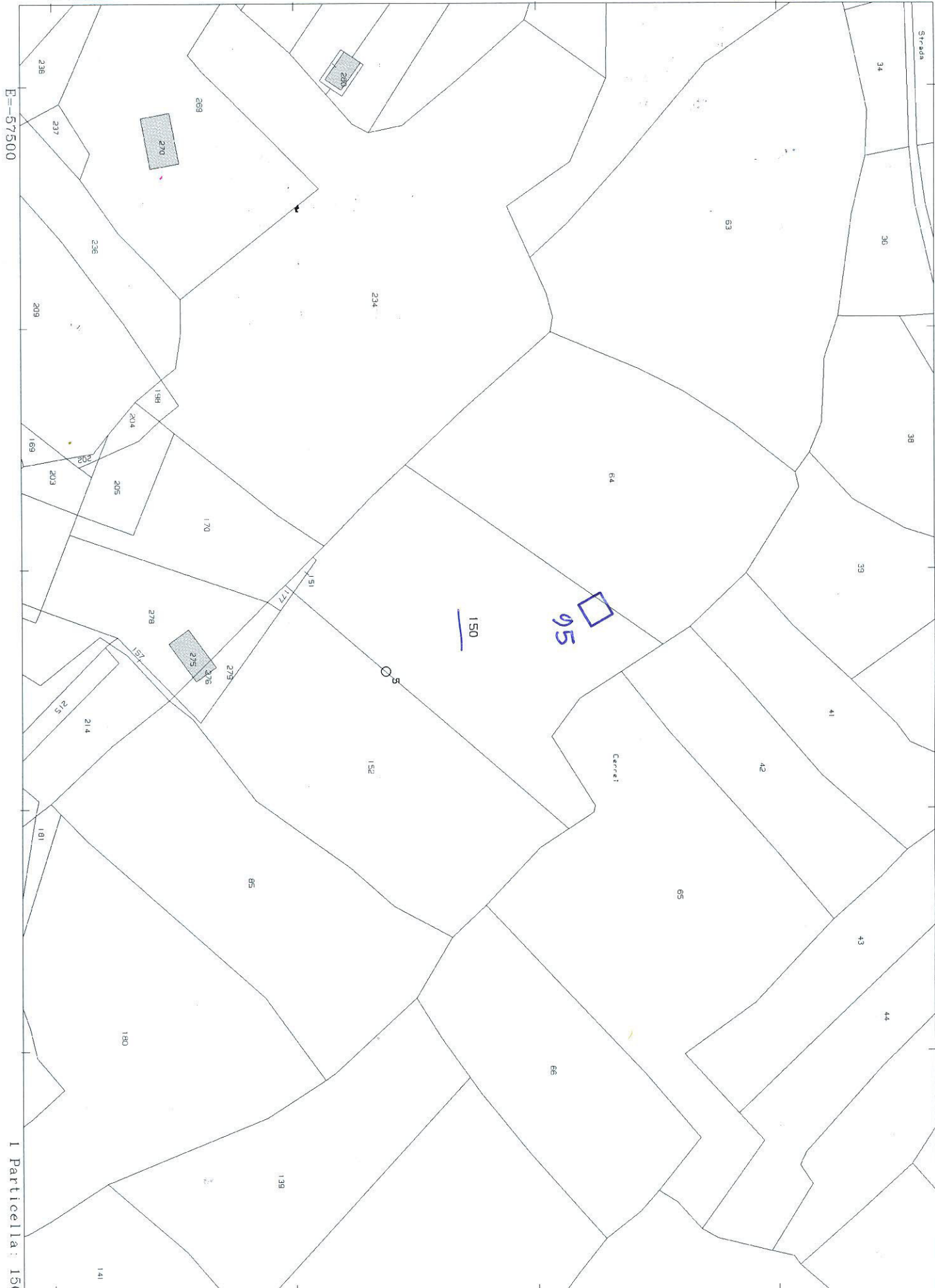
7

I Particella: 213

Comune: SAN VERO MILIS
Foglio: 35

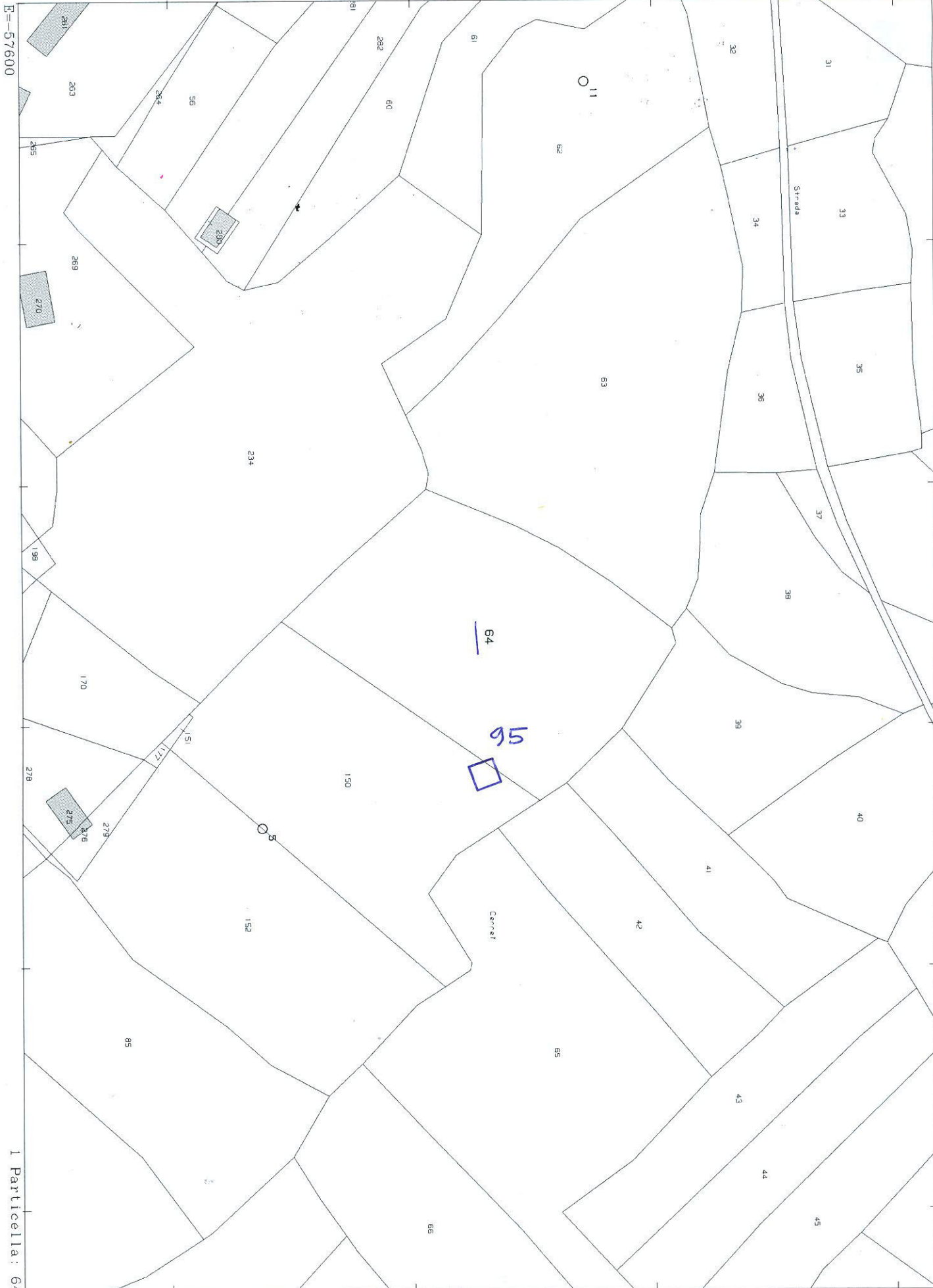
Scala originale: 1:2000
Dimensione cornice: 534.000 x 378.000 metri

19-Mag-2017 8:48:36
Prot. n. T14322/2017



NO D'ORDINE 16

N=3000

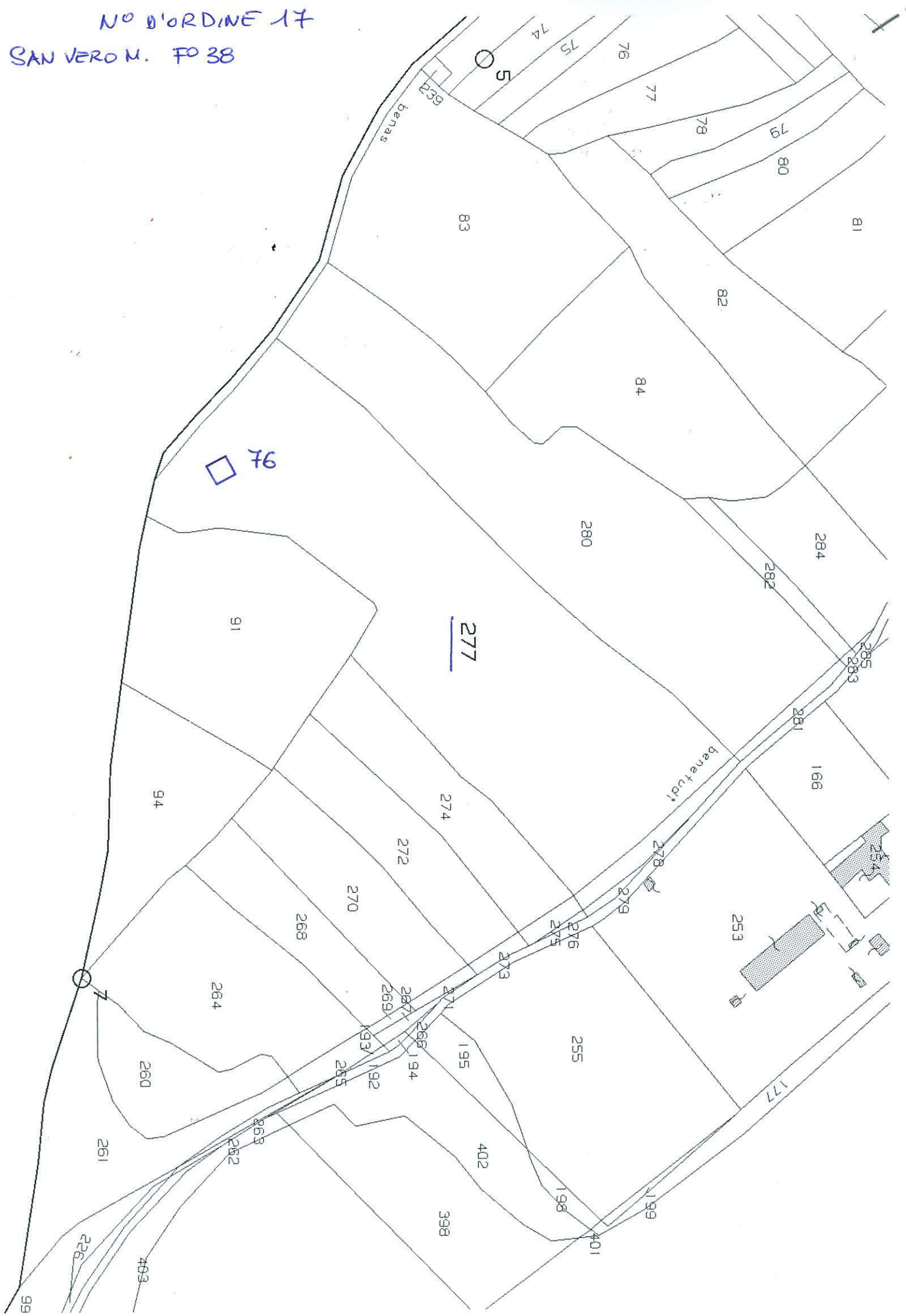


Direzione Provinciale di Oristano Ufficio Provinciale - Territorio - Direttore MARCELLO MAXIA

Vis. tel. esente per fini istituzionali

E=57600
I Particella: 64

Nº D'ORDINE 17
SAN VERON. FO 38

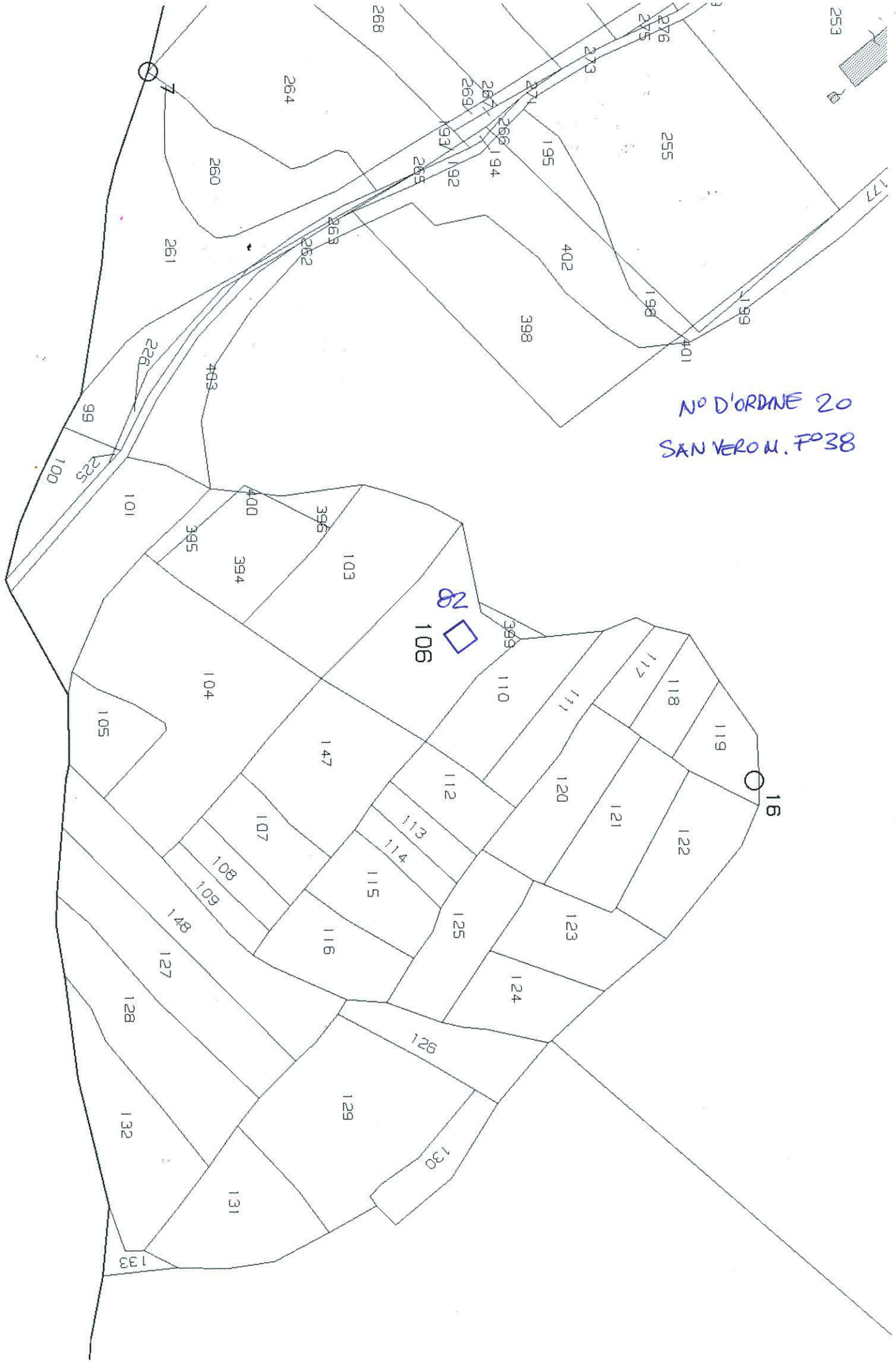


E=-54700

I Particella: 406



Nº D'ORDRE 20
SAN VERON. F038

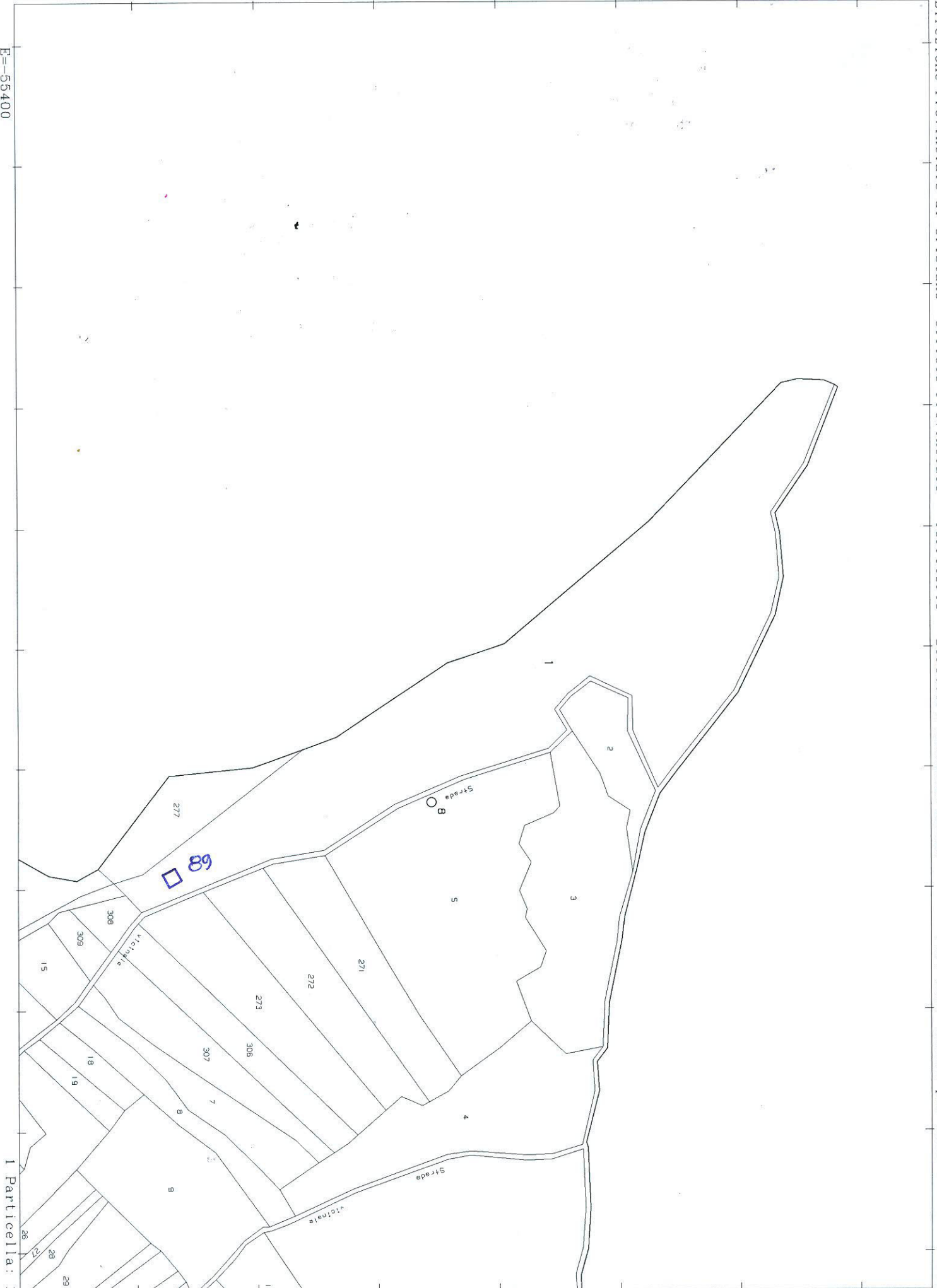


N=4000

Nº D'ORDINE 21

Direzione Provinciale di Oristano Ufficio Provinciale - Territorio - Direttore MARCELLO MAXIA

Vis. tel. esente per fini istituzionali

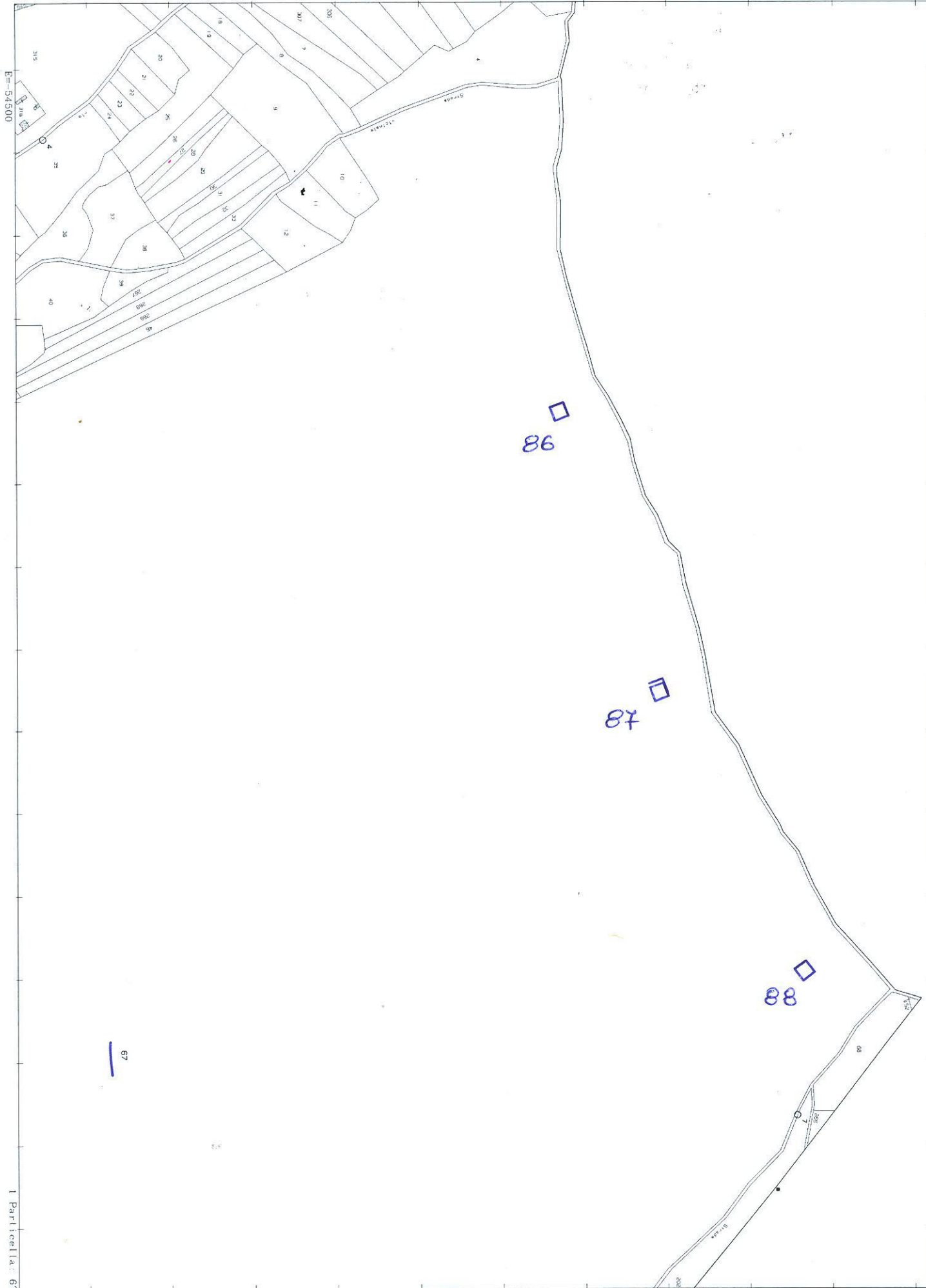


E=-55400

I Particella: 1

NO D'ORDINE 22

N=3800



Direzione Provinciale di Oristano Ufficio Provinciale - Territorio - Direttore MARCELLO MAXIA

Vis. tel. esente per fini istituzionali

I Particella: 67

67

NO D'ORDINE 23

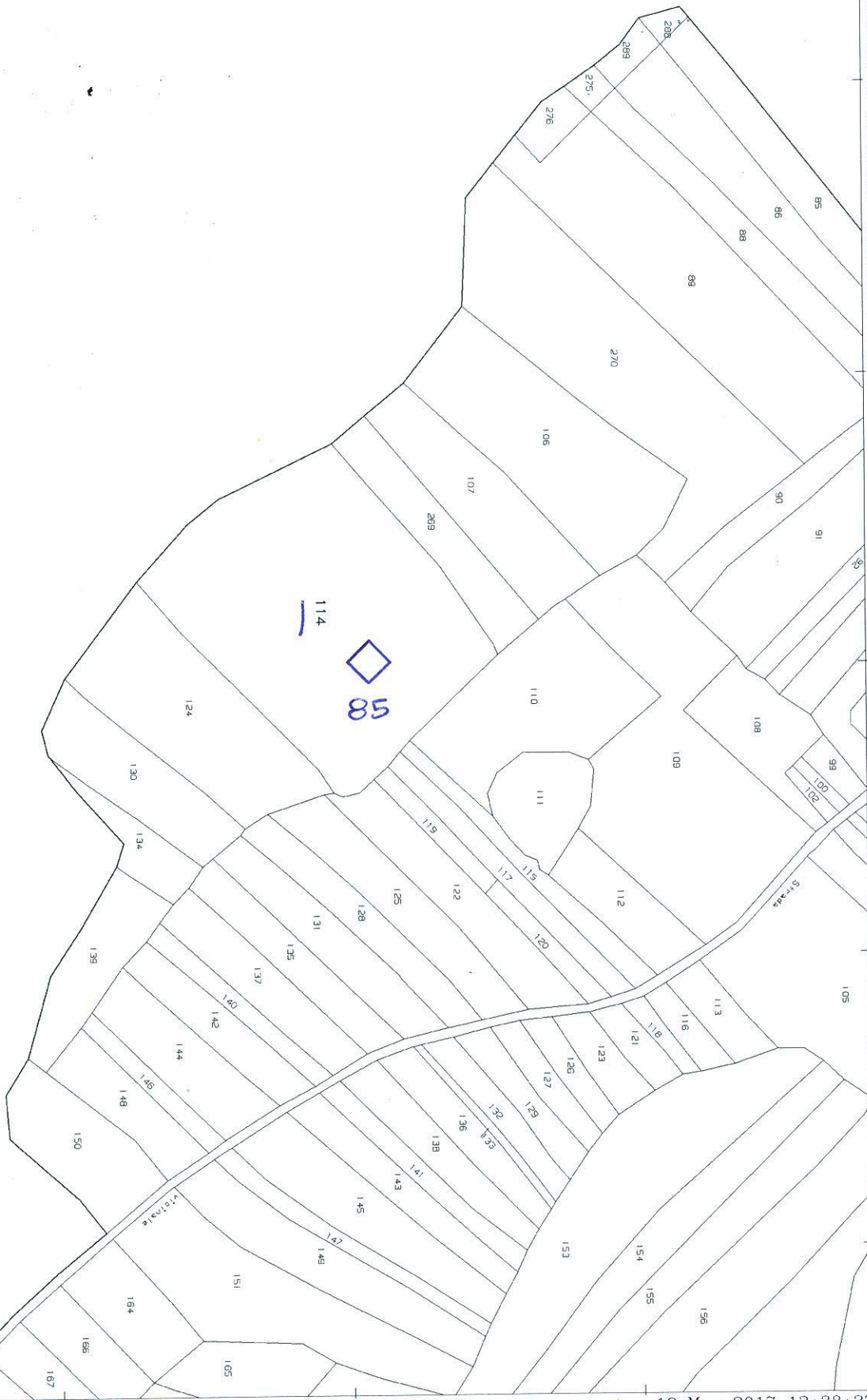
N=3000

Direzione Provinciale di Oristano Ufficio Provinciale - Territorio - Direttore MARCELLO MAXIA

Vis. tel. esente per fini istituzionali

E=54400

I Particella: 114



Comune: SAN VERO MILIS
Foglio: 39 All: A

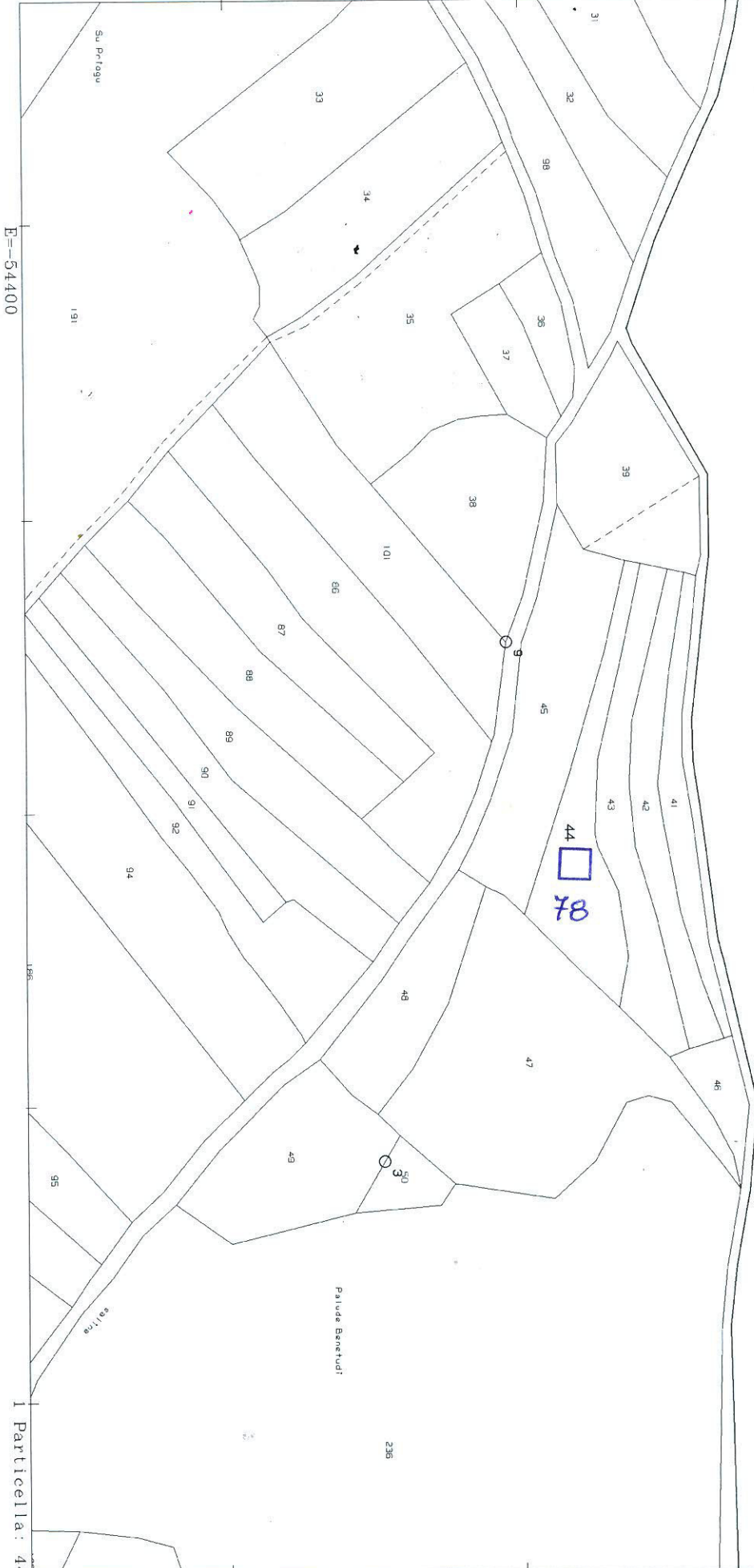
Scala originale: 1:2000
Dimensione cornice: 534.000 x 378.000 metri

19-Mag-2017 12:38:27
Prot. n. T170316/2017

NO D'ORDINE 24

N=2400

Direzione Provinciale di Oristano Ufficio Provinciale - Territorio - Direttore MARCELLO MAXIA Vis. tel. esente per fini istituzionali



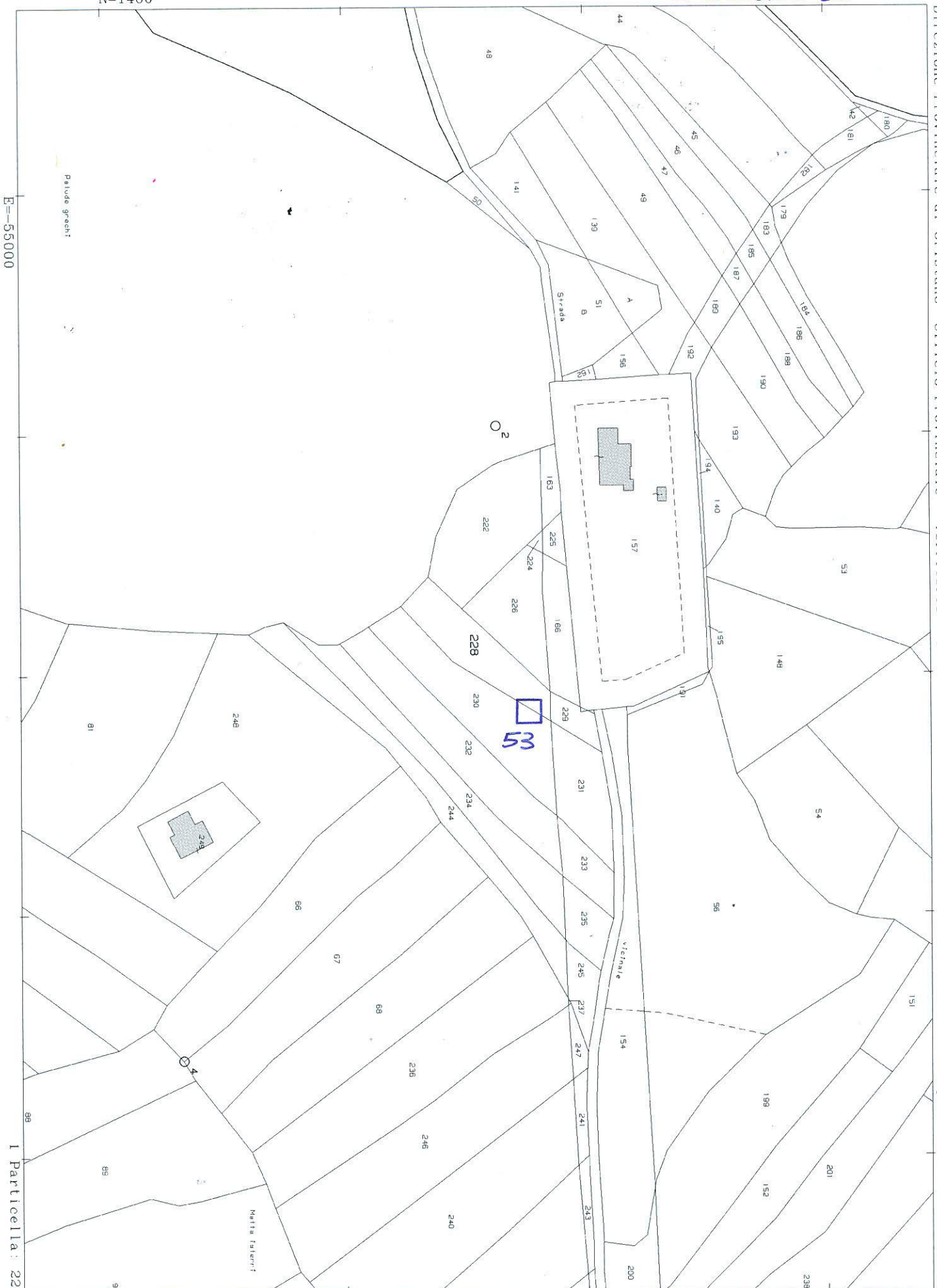
E=54400

1 Particella: 44

Comune: SAN VERO MILIS
Foglio: 49

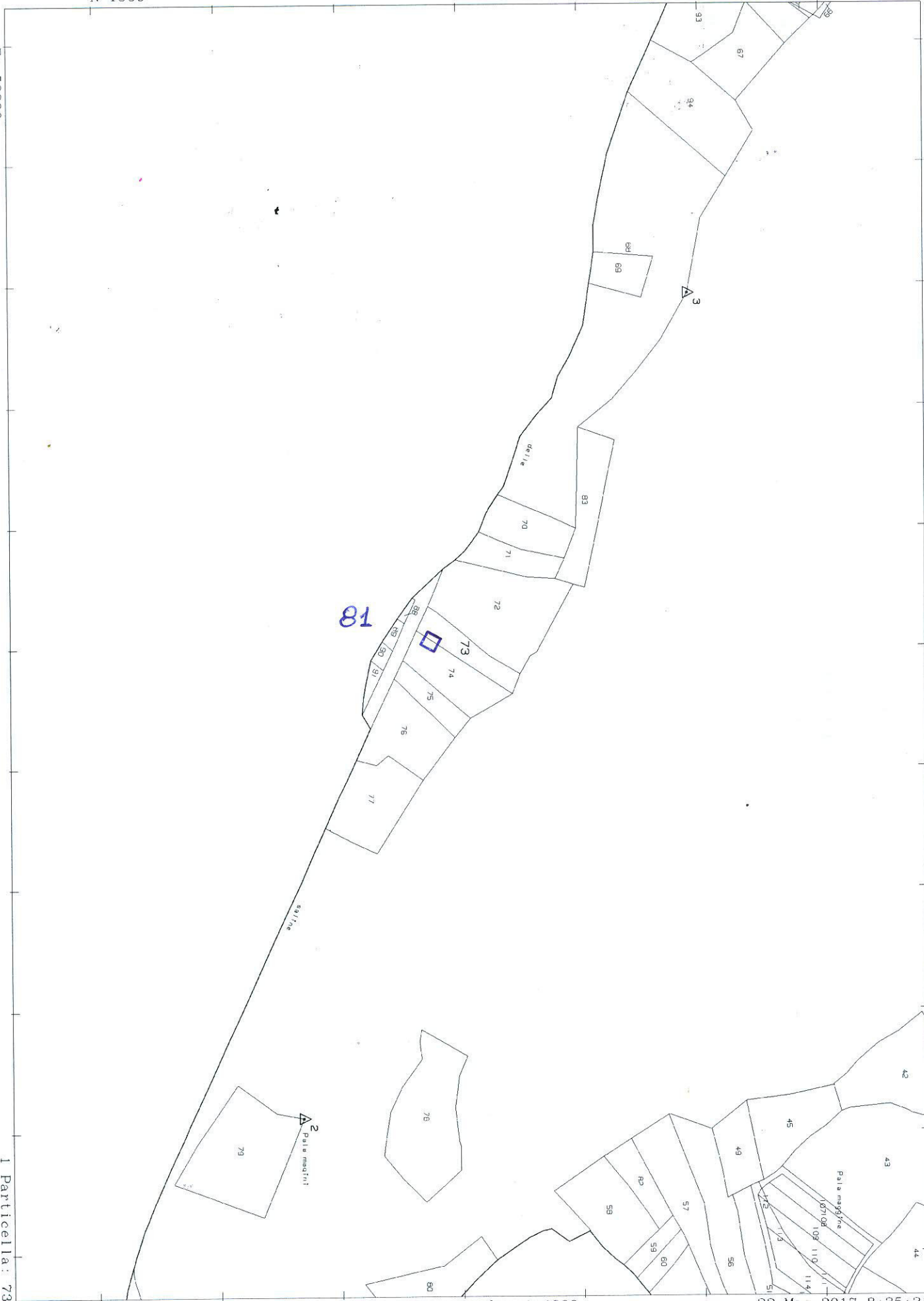
Scala originale: 1:2000
Dimensione cornice: 534.000 x 378.000 metri

19-Mag-2017 13:2:9
Prot. n. T182464/2017



E=-52800

I Particella: 73



81

3

2

Pala marini

saline

de/le

Pala marini

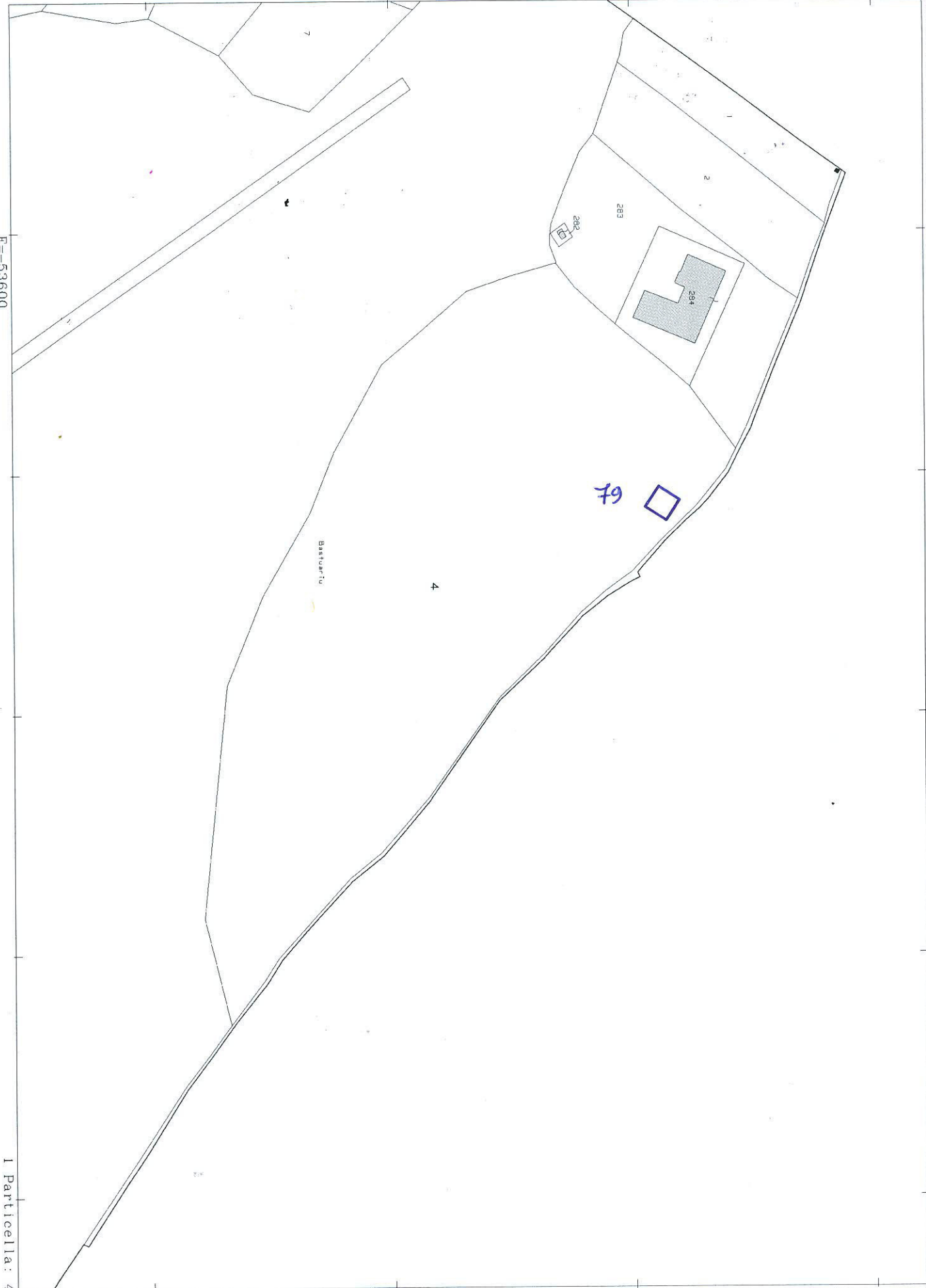
NO D'ORDINE 27

N=2000

E=-53600

Direzione Provinciale di Oristano Ufficio Provinciale - Territorio - Direttore MARCELLO MAXIA

Vis. tel. esente per fini istituzionali



I Particella: 4

E=53900

I Particella: 85

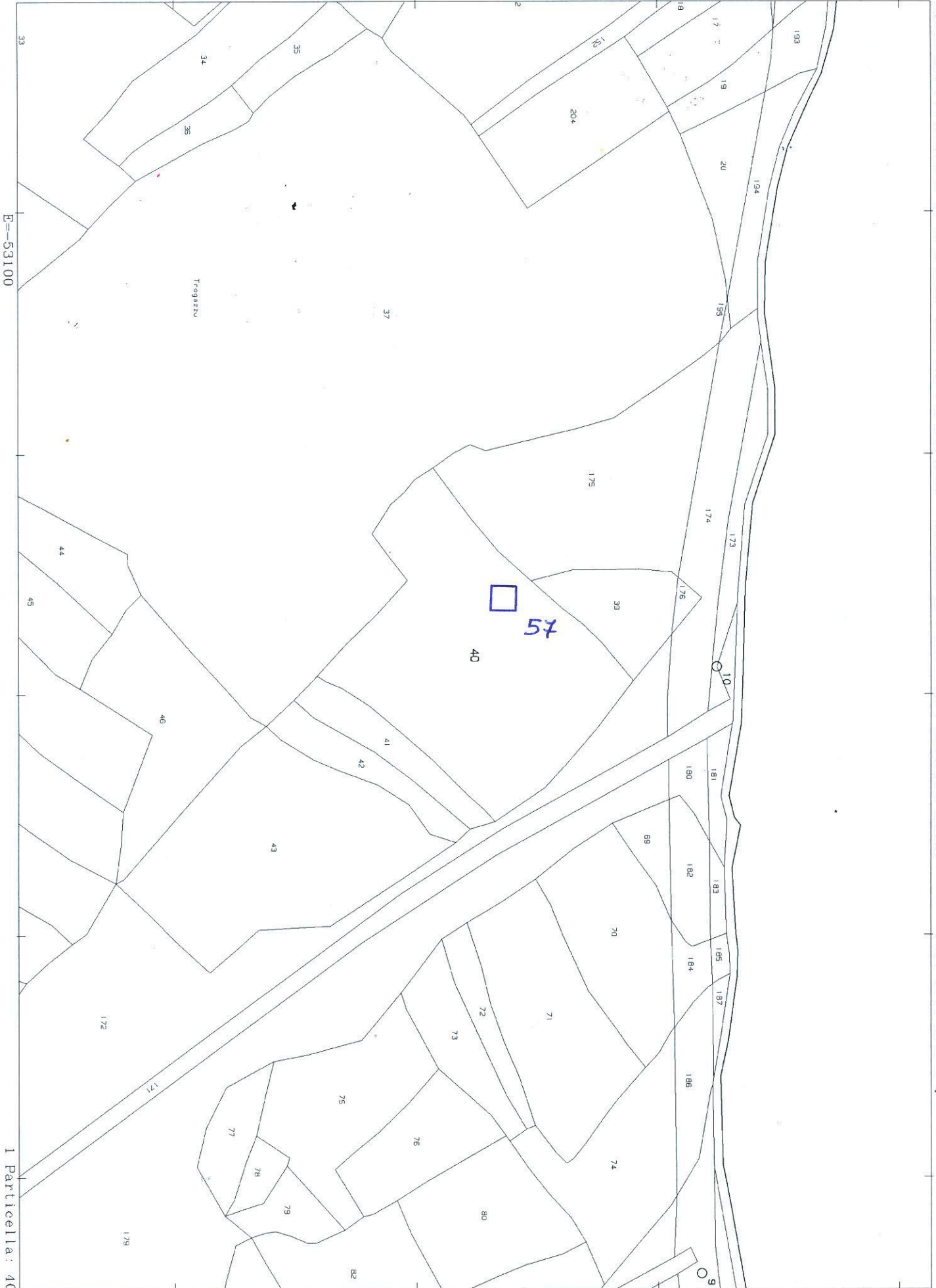


NO D'ORDINE 29

N=1000

Direzione Provinciale di Oristano Ufficio Provinciale - Territorio - Direttore MARCELLO MAXIA

Vis. tel. esente per fini istituzionali



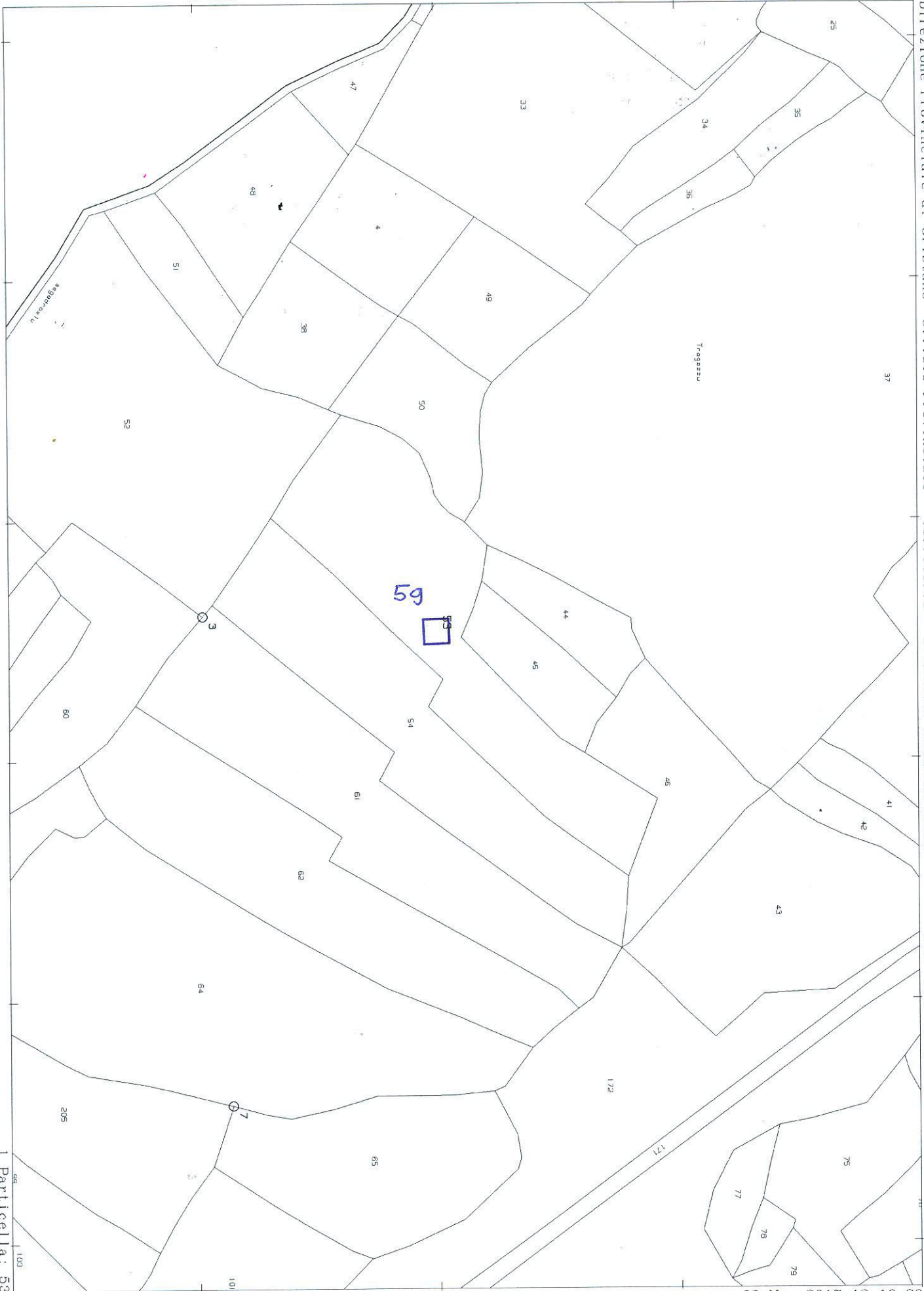
NO D'ORDINE 30

N=800

E=-53200

Direzione Provinciale di Oristano Ufficio Provinciale - Territorio - Direttore MARCELLO MAXIA

Vis. tel. esente per fini istituzionali



1 Particella: 53

Comune: RIOLA SARDO
Foglio: 10

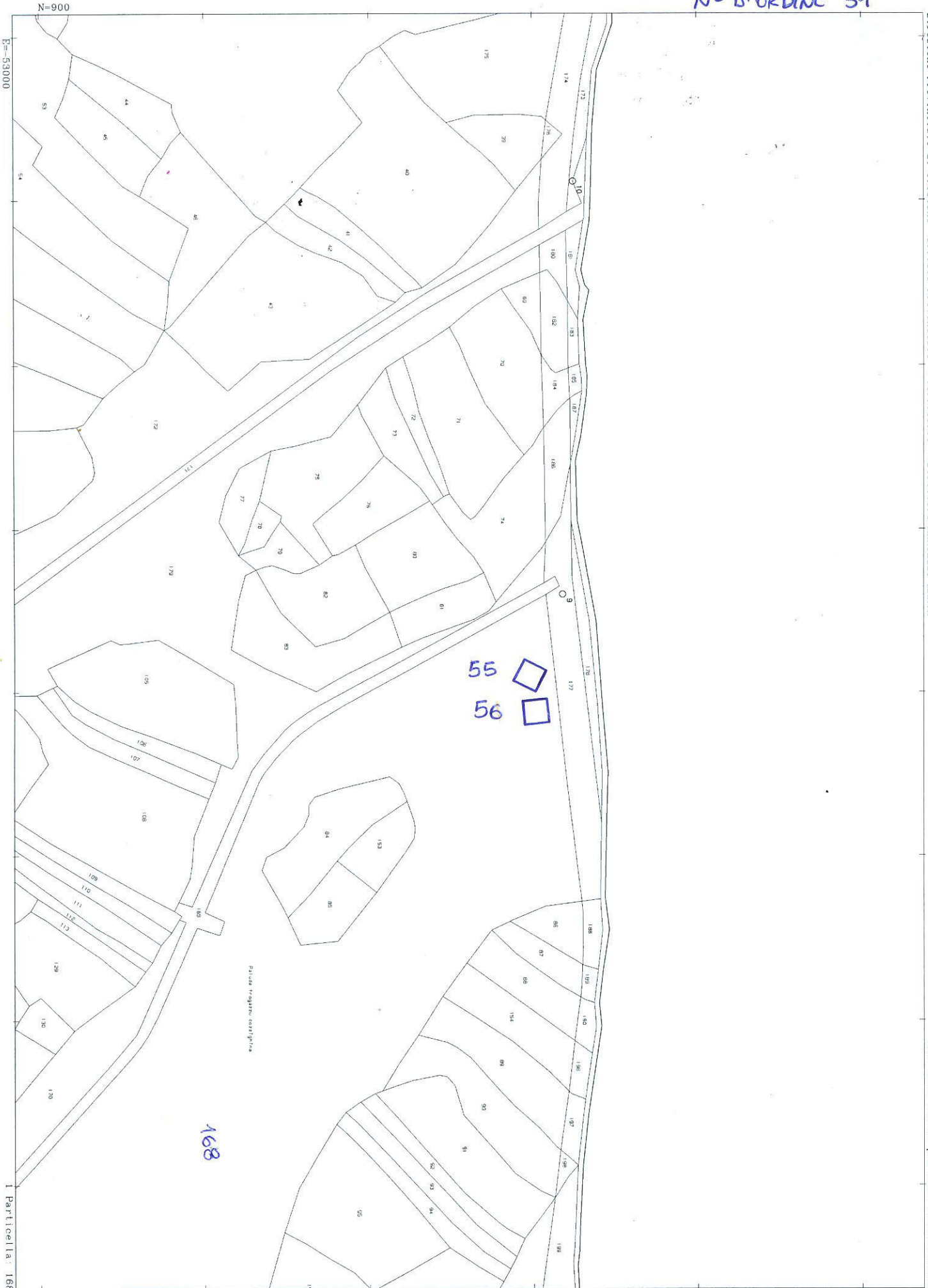
Scala originale: 1:2000
Dimensione cornice: 534.000 x 378.000 metri

22-Mag-2017 12:16:20
Prot. n. T151271/2017

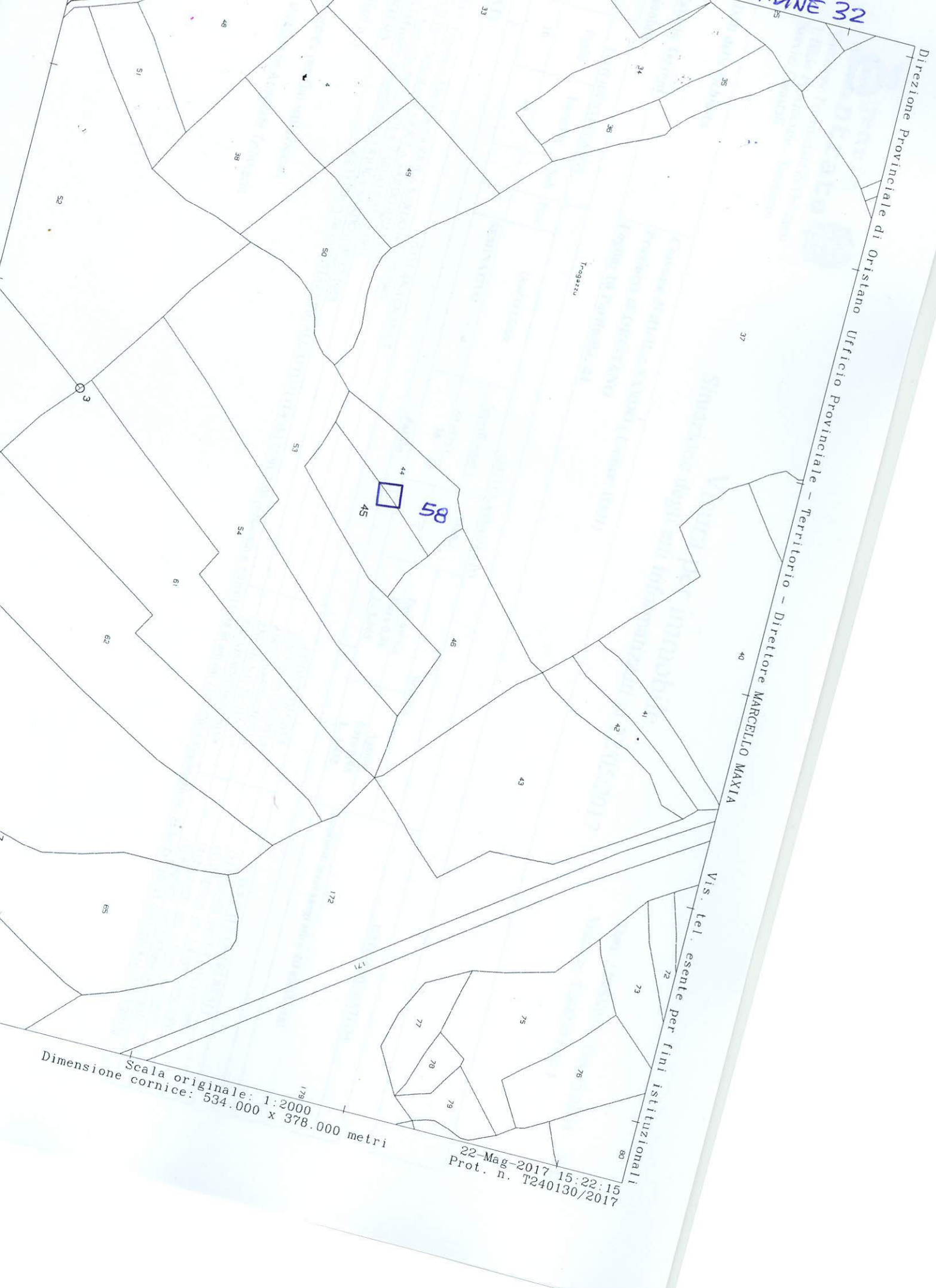
NO D'ORDINE 31

Direzione Provinciale di Oristano Ufficio Provinciale - Territorio - Direttore MARCELLO MAXIA

Vis. tel. esente per fini istituzionali

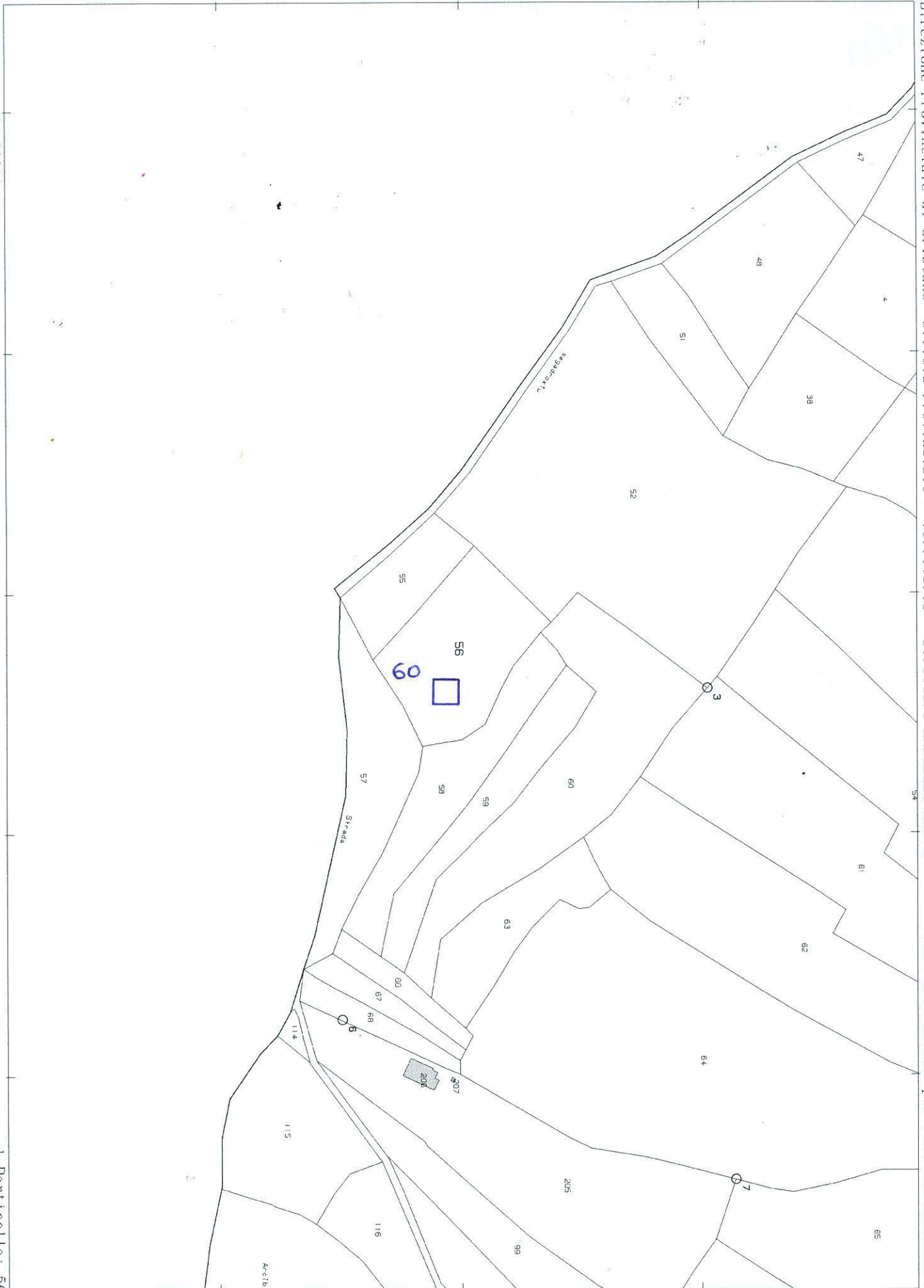


Direzione Provinciale di Oristano Ufficio Provinciale - Territorio - Direttore MARCELLO MAXIA



Scala originale: 1:2000
Dimensione cornice: 534.000 x 378.000 metri

22-Mag-2017 15:22:15
Prot. n. T240130/2017



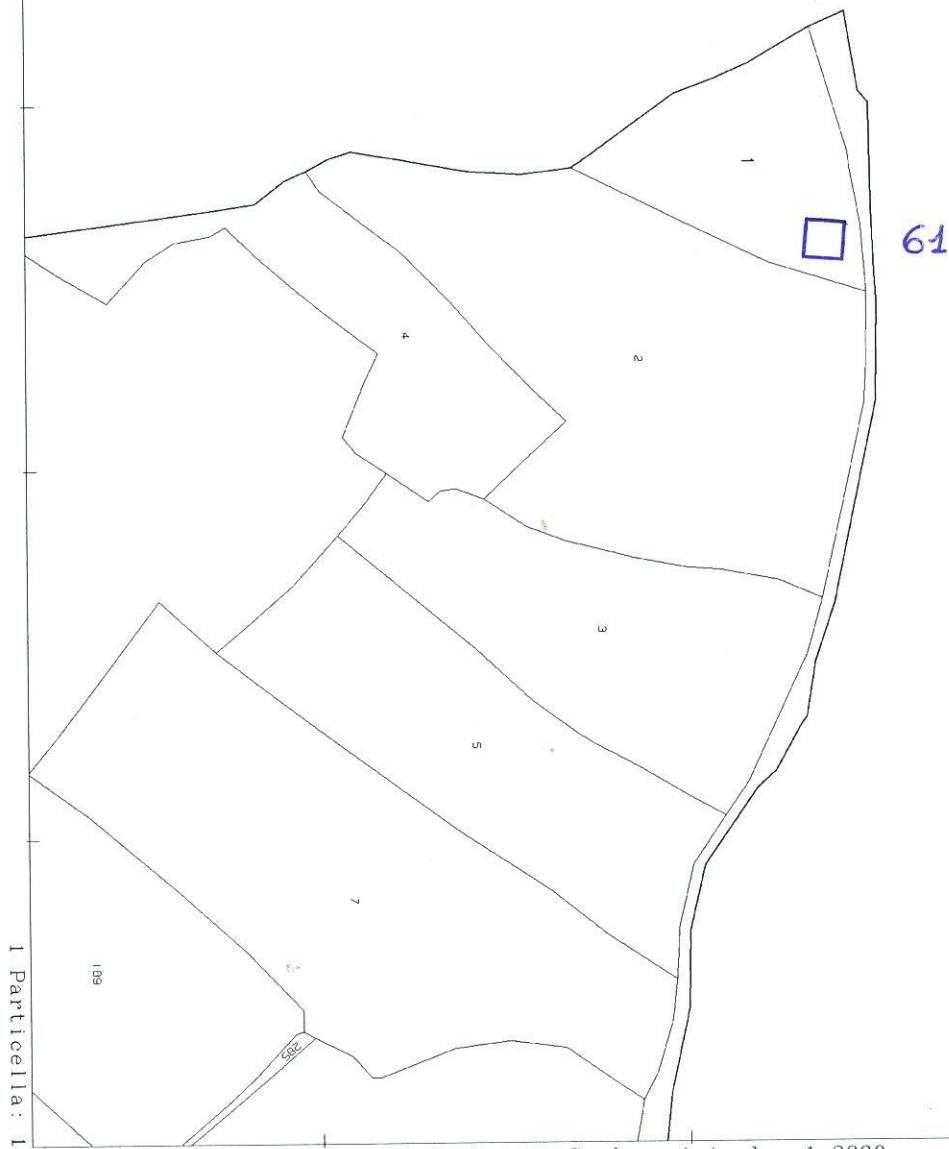
Nº D'ORDINE 34

N=500

E=-53200

Direzione Provinciale di Oristano Ufficio Provinciale - Territorio - Direttore MARCELLO MAXIA

Vis. tel. esente per fini istituzionali



1 Particella: 1

Comune: RIOLA SARDO
Foglio: 16

Scala originale: 1:2000
Dimensione cornice: 534.000 x 378.000 metri

23-Mag-2017 9:38:54
Prot. n. T63981/2017

NO D'ORDINE 36 E 37

N=-200

Direzione Provinciale di Oristano Ufficio Provinciale - Territorio - Direttore MARCELLO MAXIA Vis. tel. esente per fini istituzionali

E=-52900



I Particella: 56

Comune: RIOLA SARDO
Foglio: 16

Scala originale: 1:2000
Dimensione cornice: 534.000 x 378.000 metri

23-Mag-2017 12:59:10
Prot. n. T220052/2017

N° DI ORDINE 38

N=200

Direzione Provinciale di Oristano Ufficio Provinciale - Territorio - Direttore MARCELLO MAXIA Vis. tel. esente per fini istituzionali

E=-51700

I Particella: 152





E=-51700

N=-200

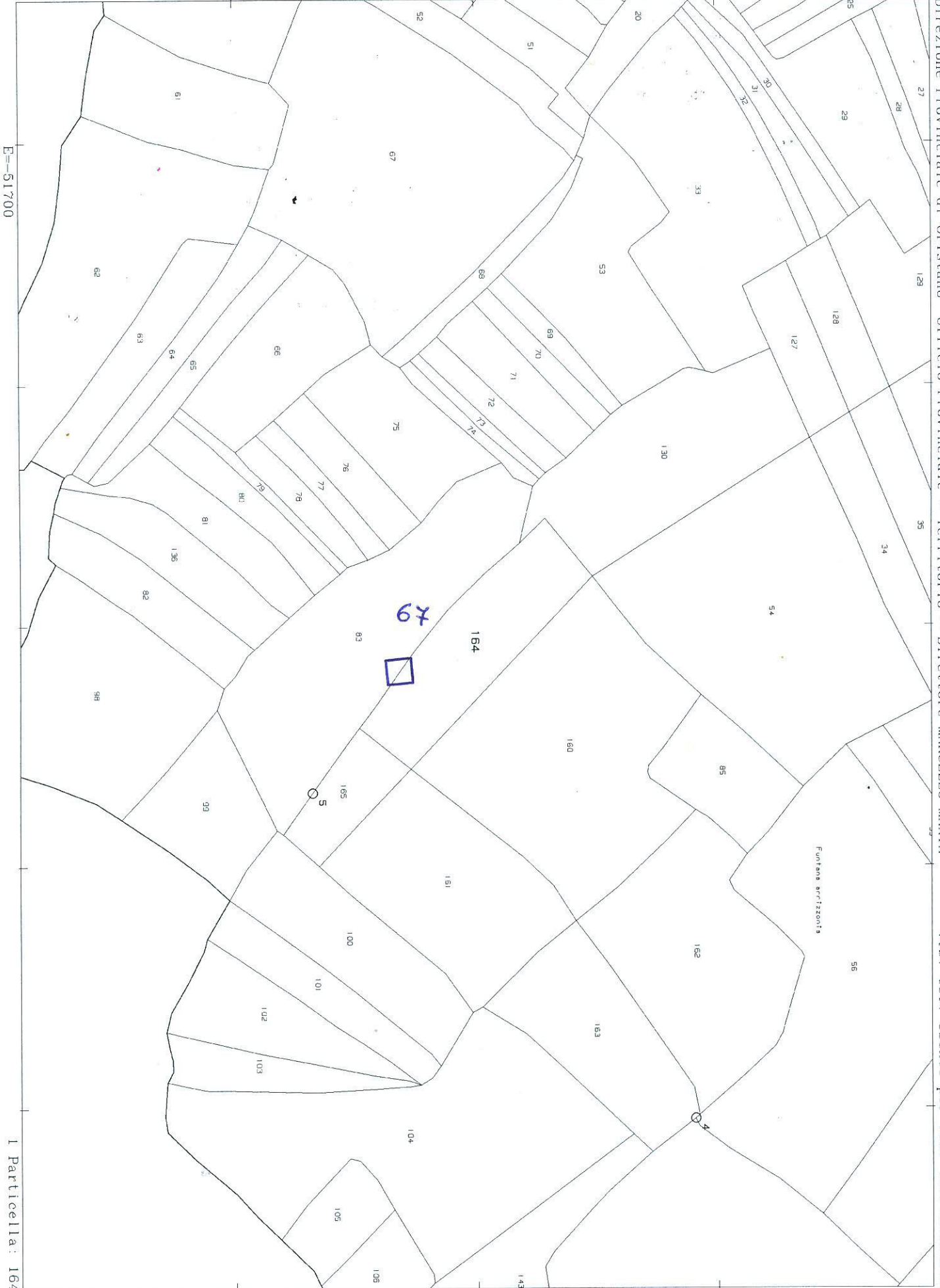
I Particella: 34

Nº D'ORDINE 41 E 42

N=300

Direzione Provinciale di Oristano Ufficio Provinciale - Territorio - Direttore MARCELLO MAXIA

Vis. tel. esente per fini istituzionali



E=51700

I Particella: 164

Comune: RIOLA SARDO
Foglio: 21

Scala originale: 1:2000
Dimensione cornice: 534.000 x 378.000 metri

24-Mag-2017 10:7:53
Prot. n. T65201/2017

N=-400

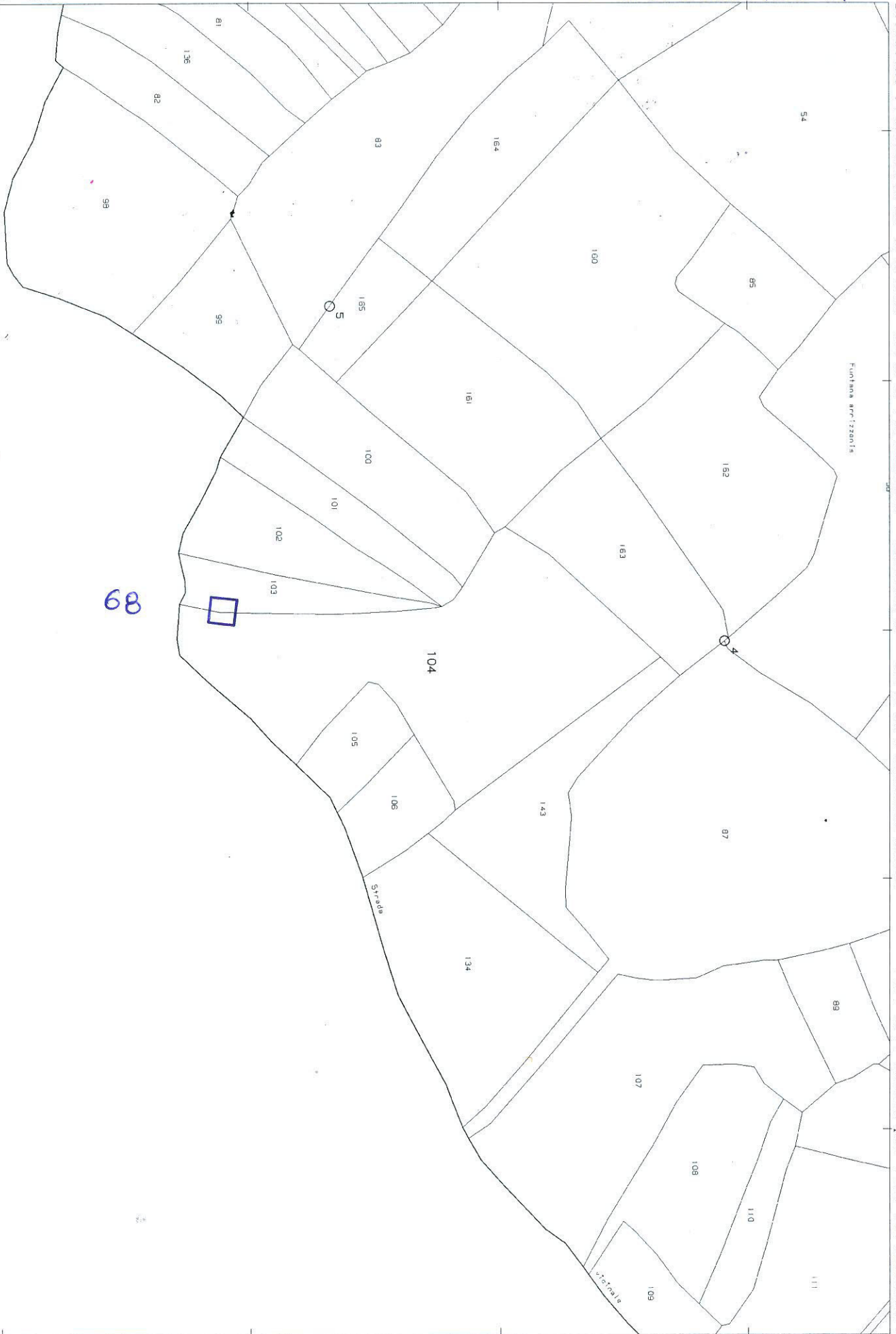
NO D'ORDINE 43 E 44

Direzione Provinciale di Oristano Ufficio Provinciale - Territorio - Direttore MARCELLO MAXIA

Vis. tel. esente per fini istituzionali

E=-51500

I Particella: 104

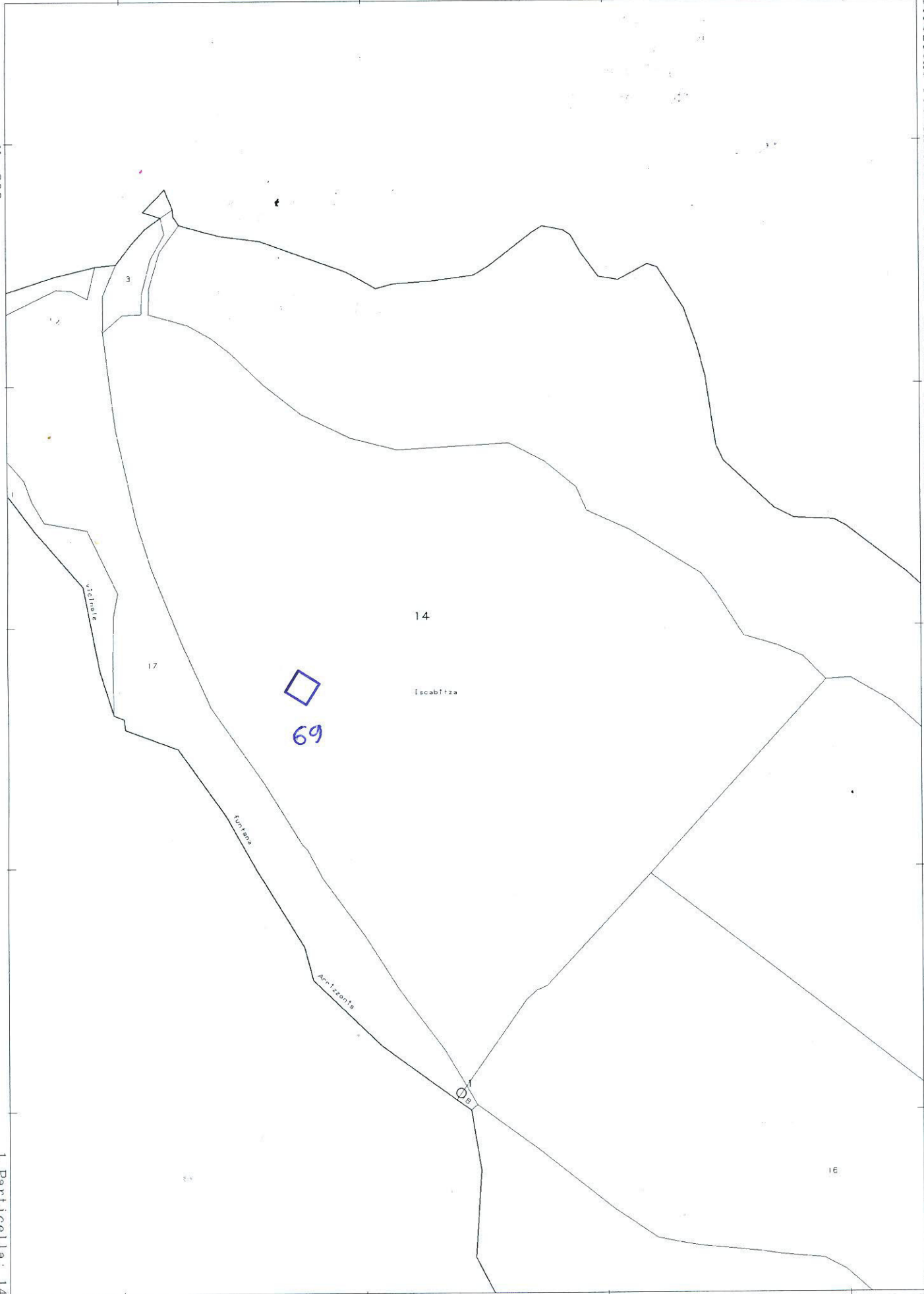


E=-51300

NO D'ORDINE 45

N=-300

Direzione Provinciale di Oristano Ufficio Provinciale - Territorio - Direttore MARCELLO MAXIA Vis. tel. esente per fini istituzionali



I Particella: 14

Comune: RIOLA SARDO
Foglio: 23

Scala originale: 1:2000
Dimensione cornice: 534.000 x 378.000 metri

25-Mag-2017 11:49:18
Prot. n. T165127/2017

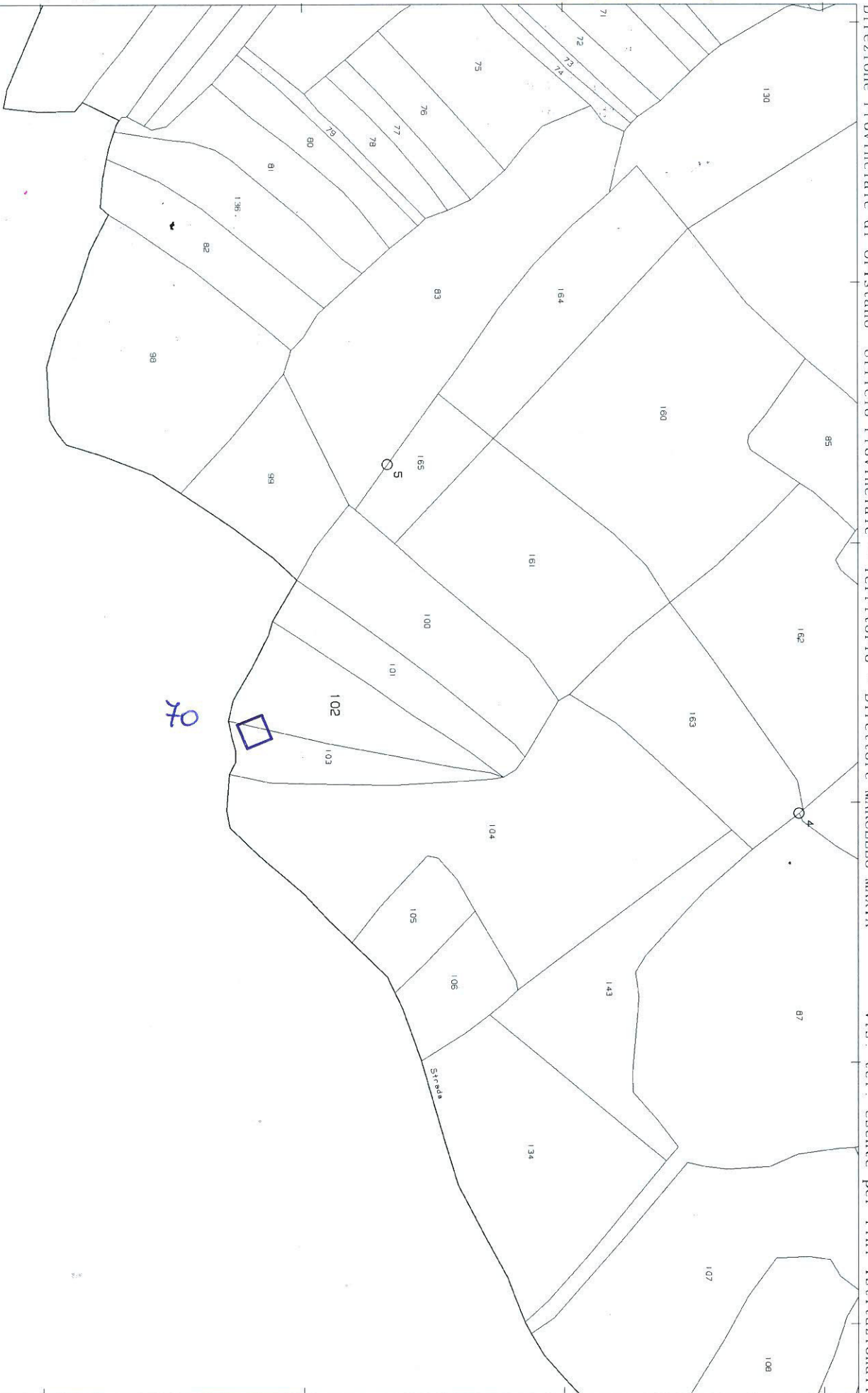
Nº D'ORDINE 46

N=-400

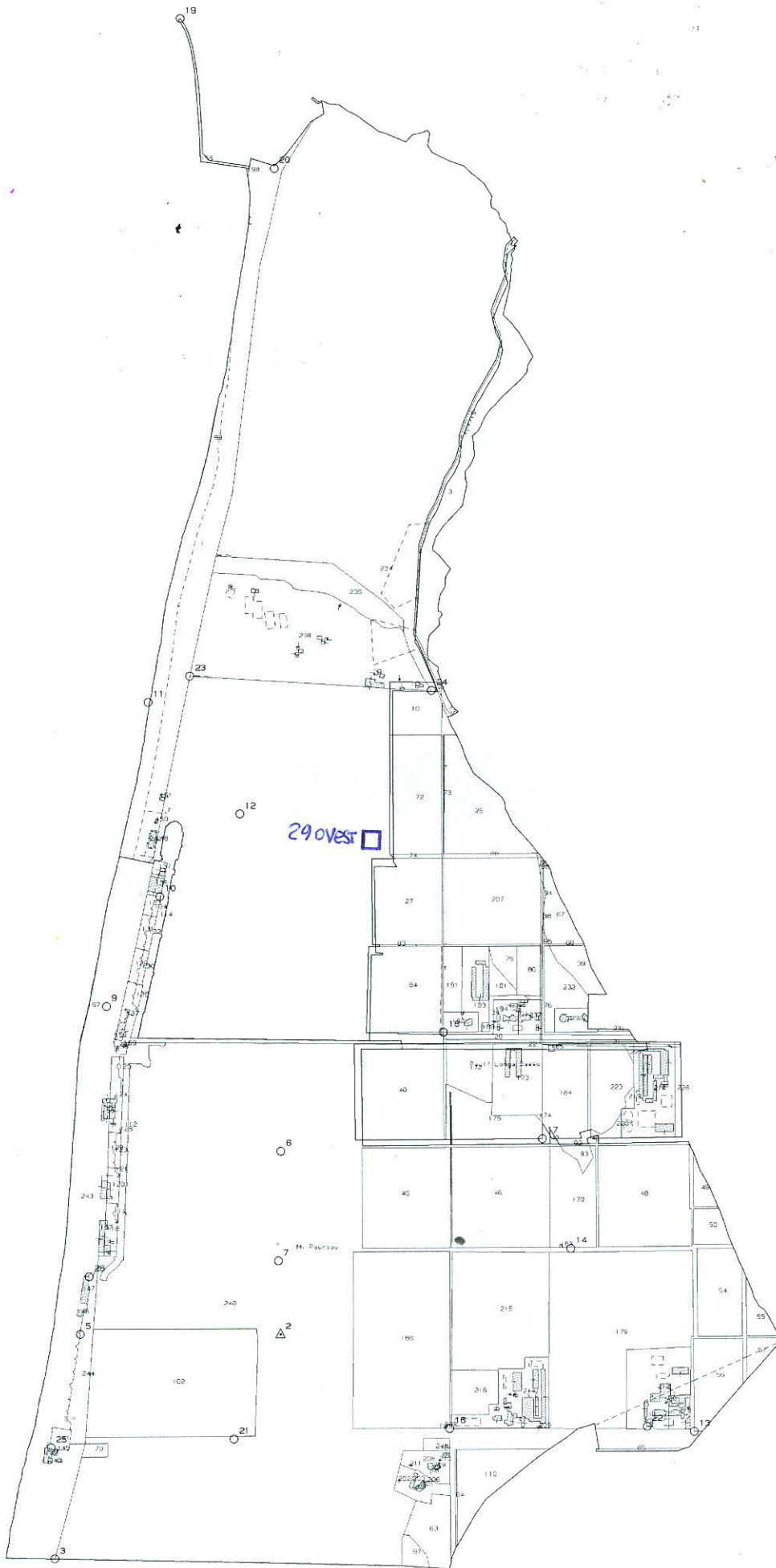
E=-51600

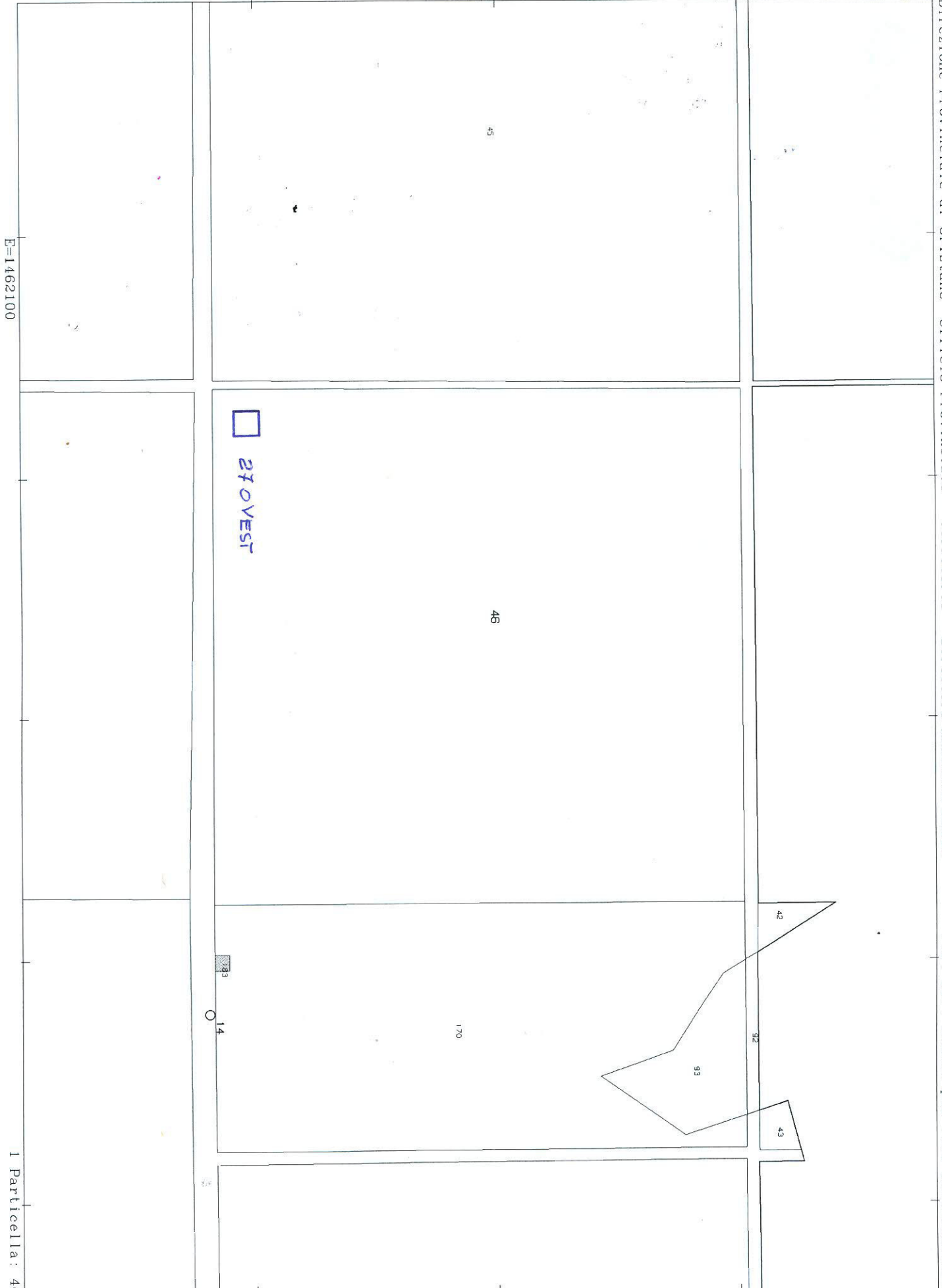
Direzione Provinciale di Oristano Ufficio Provinciale - Territorio - Direttore MARCELLO MAXIA

Vis. tel. esente per fini istituzionali

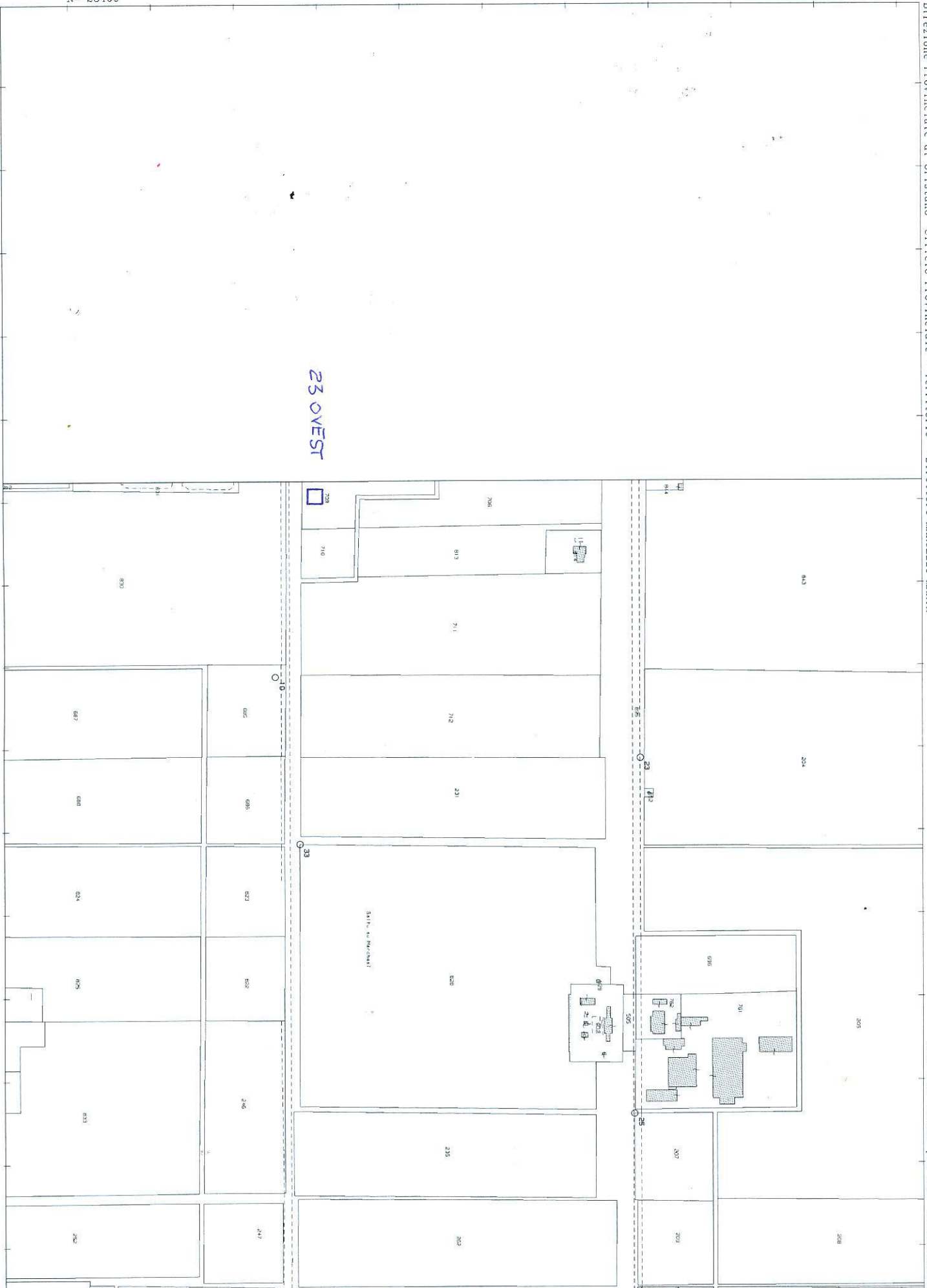


I Particella: 102





23 OVEST

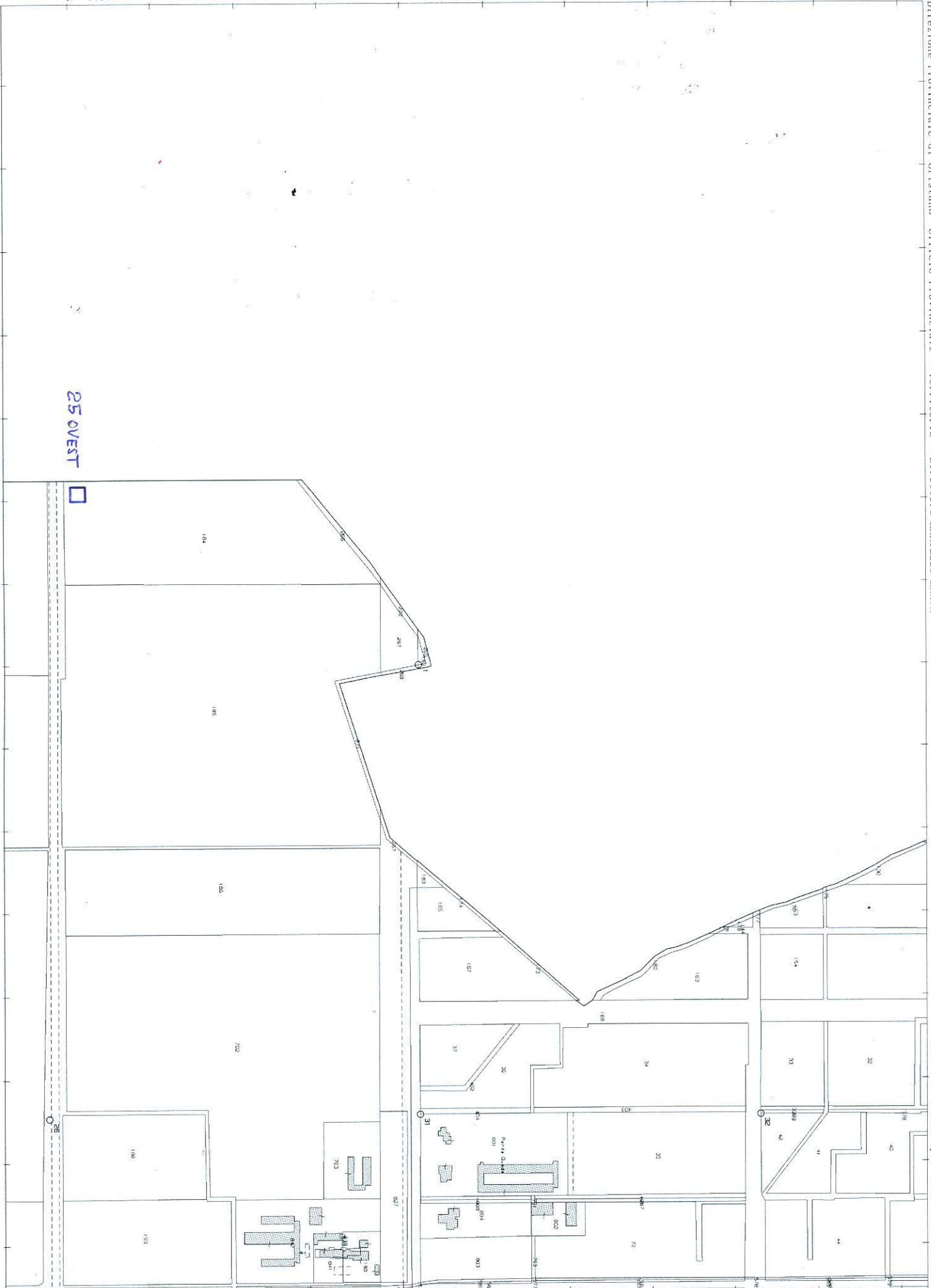


N=-22300

E=-48300

Direzione Provinciale di Oristano Ufficio Provinciale - Territorio - Direttore MARCELLO MAXIA

25 OVEST



Vis. Tel. esente per fini istituzionali

Nº D'ORDINE 51


E=-47900

N=-23600

Direzione Provinciale di Oristano Ufficio Provinciale - Territorio - Direttore MARCELLO MAXIA

Vis. tel. esente per fini istituzionali

I Particella: 12



Comune: ARBorea/C
Foglio: 13

Scala originale: 1:2000
Dimensione cornice: 534.000 x 378.000 metri

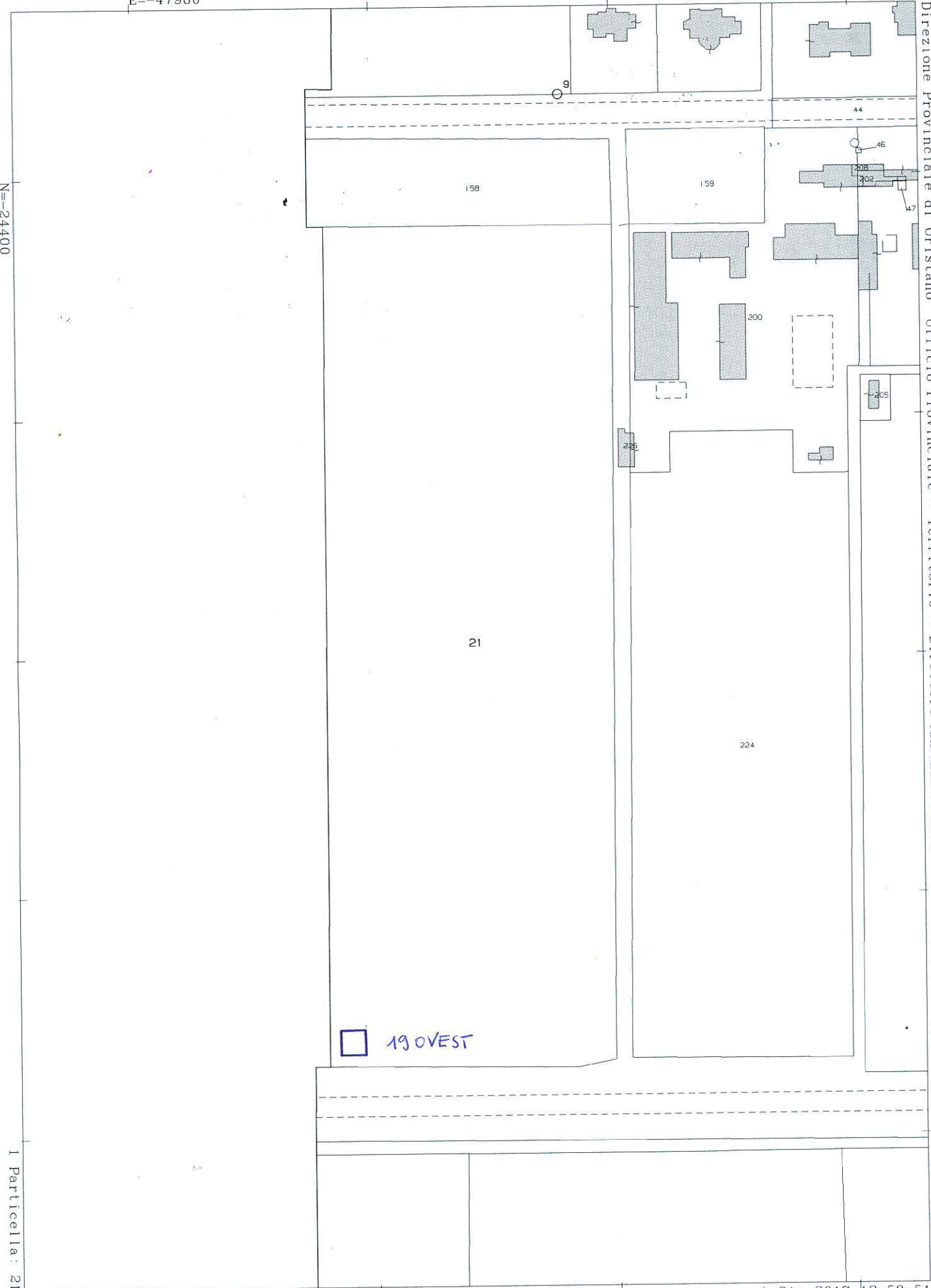
1-Giu-2017 12:19:56
Prot. n. T152800/2017

N° D'ORDINE 52

E=-47900

N=-24400

Direzione Provinciale di Oristano Ufficio Provinciale - Territorio - Direttore MARCELLO MAXIA Vis. tel. esente per fini istituzionali

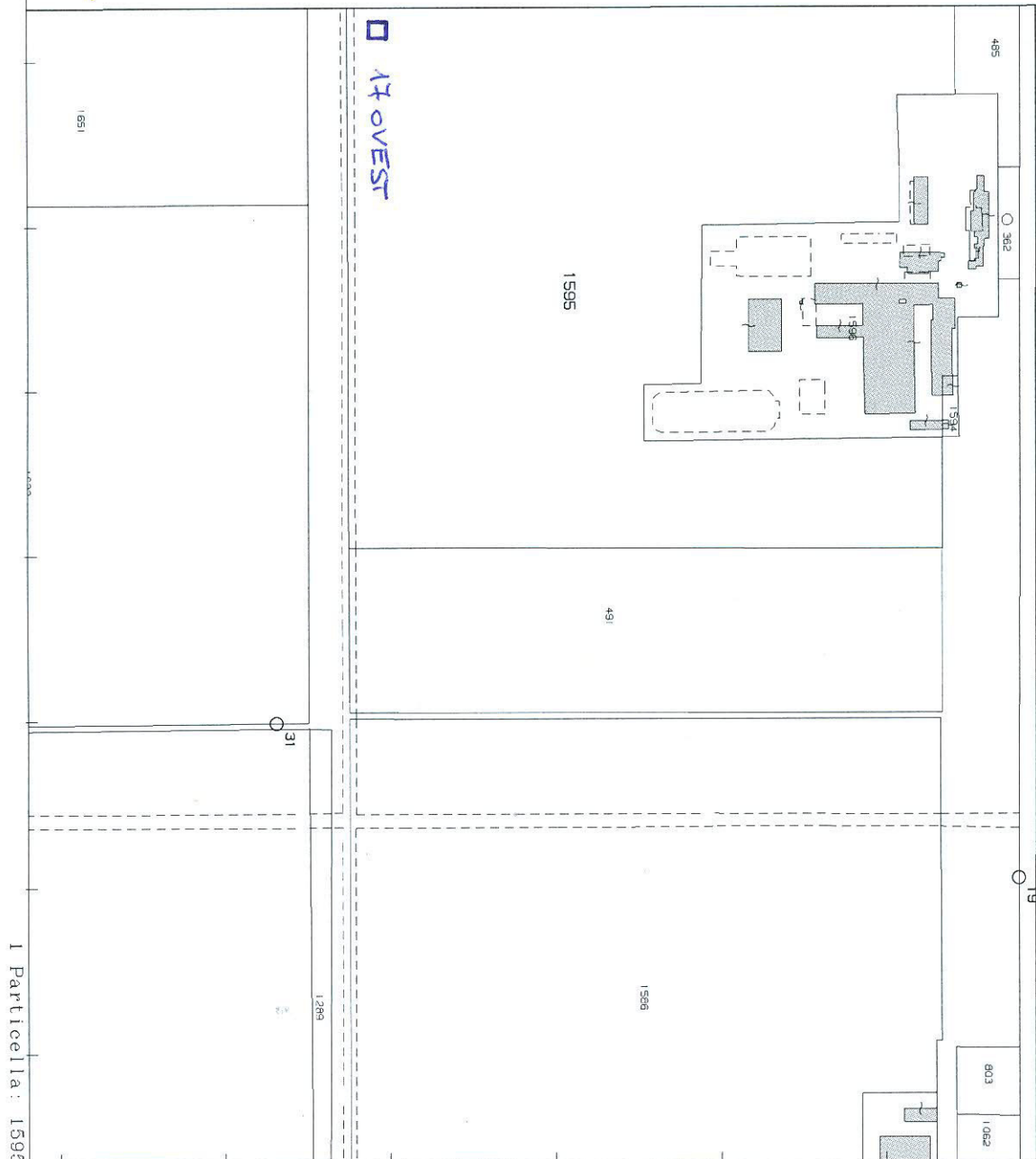


I Particella: 21

Comune: ARBOREA/C
Foglio: 13

Scala originale: 1:2000
Dimensione cornice: 534.000 x 378.000 metri

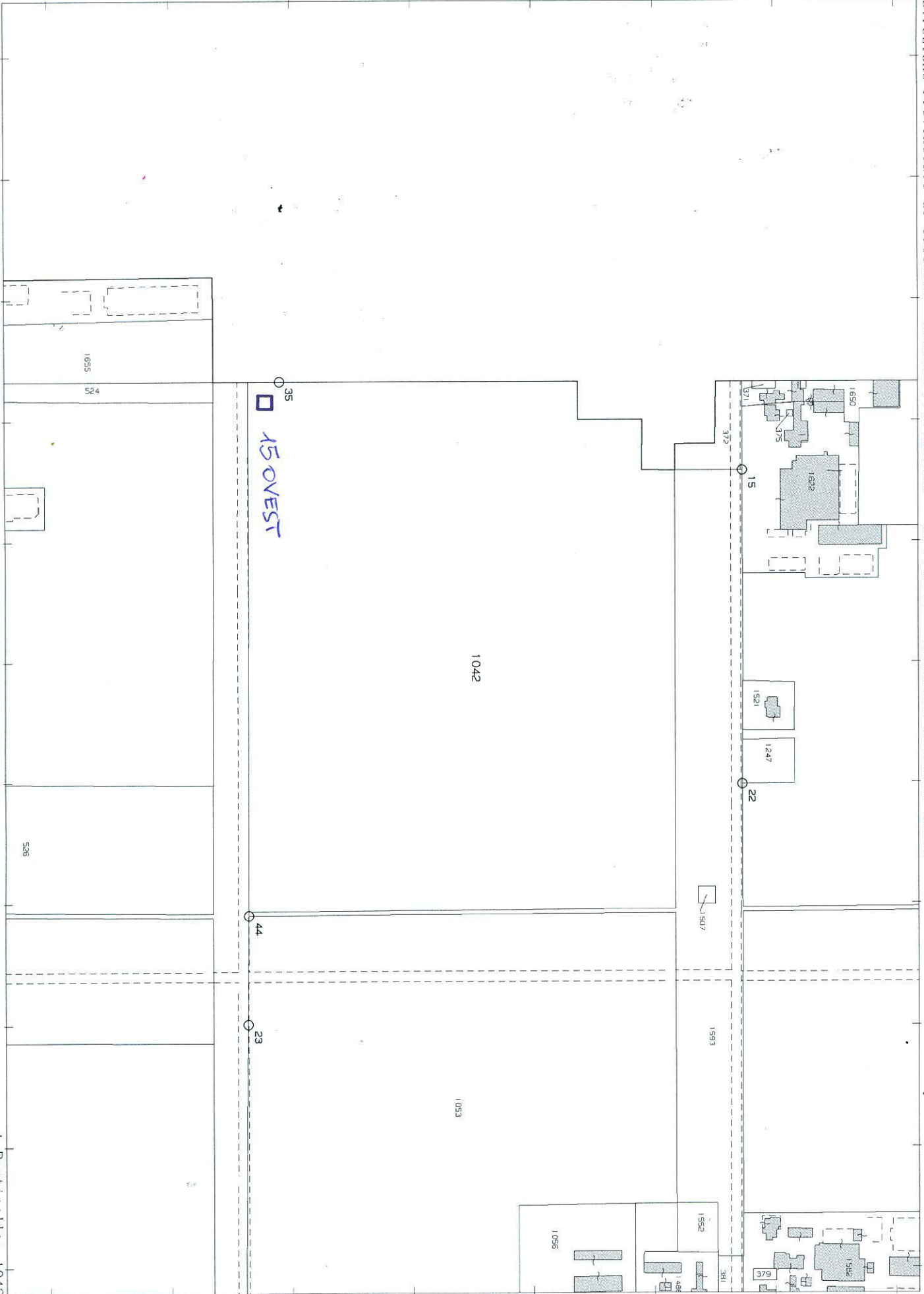
1-Giu-2017 12:58:51
Prot. n. T175183/2017



N=-26600

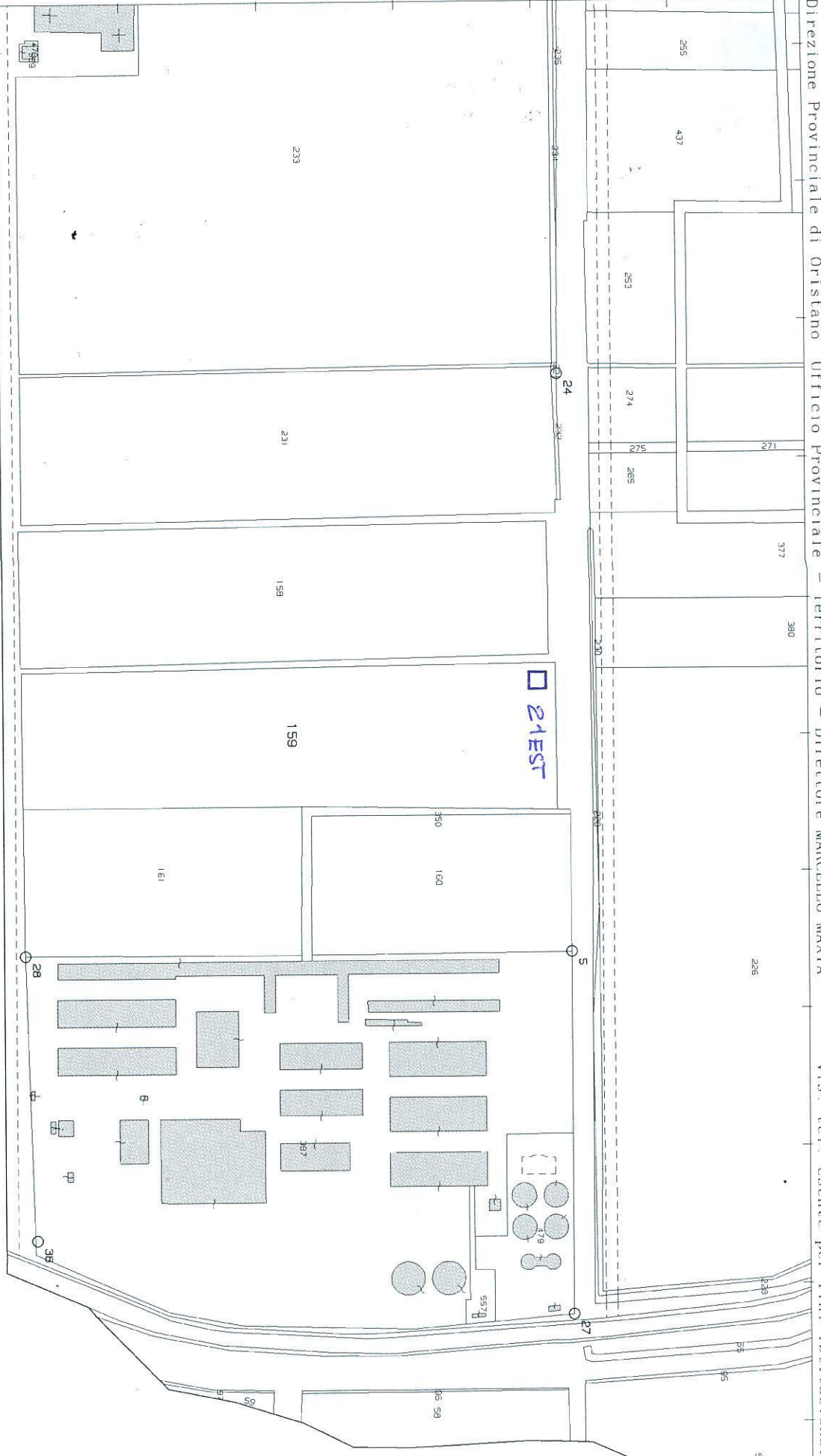
E=-48100

Particella: 1042



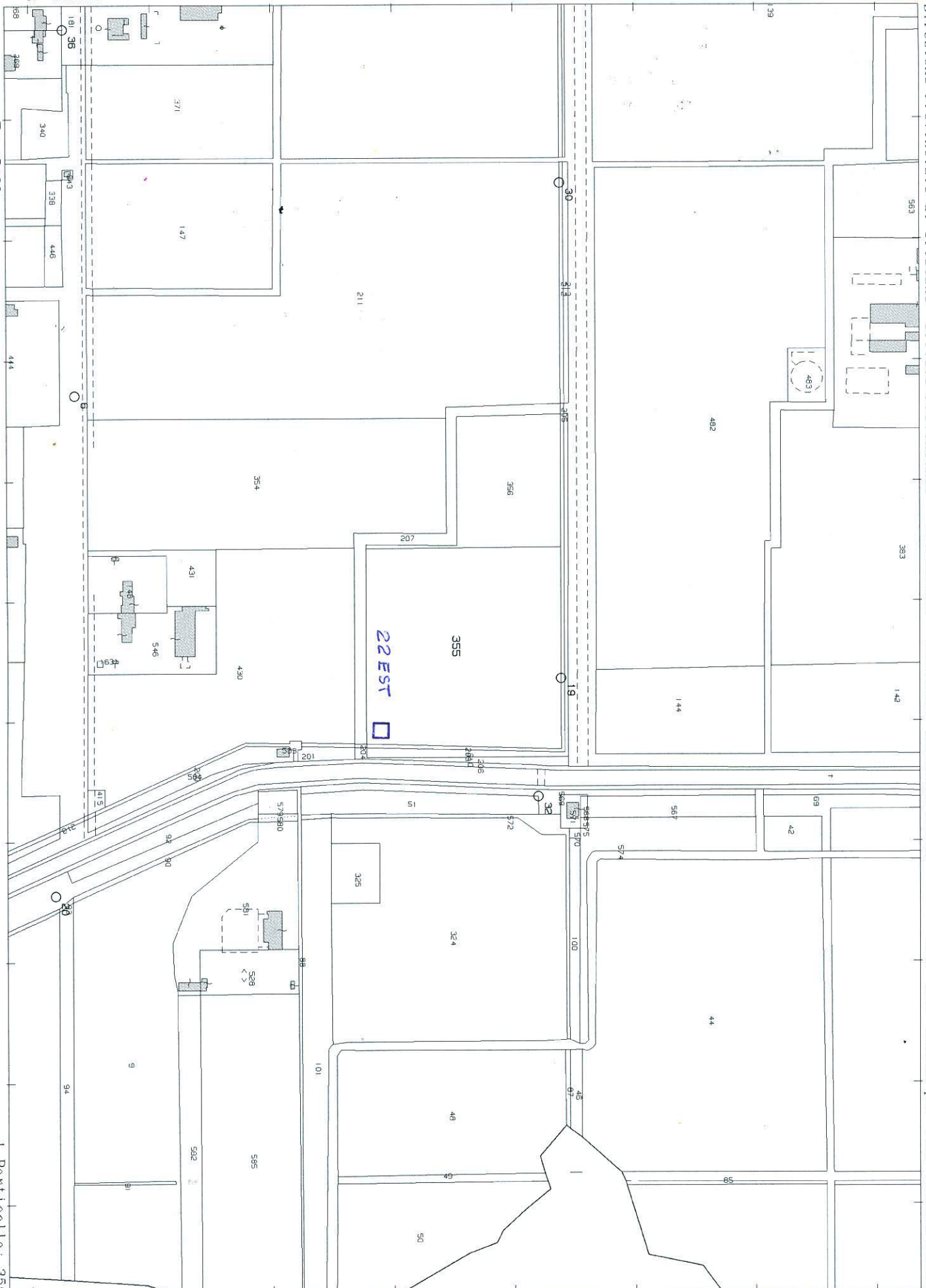
N=-24500

E=-45600



I Particella: 159

Direzione Provinciale di Oristano Ufficio Provinciale - Territorio - Direttore MARCELLO MAXIA Vis. tel. esente per fini istituzionali



I Particella: 355

